

ASOCIACIÓN DE TURISMO DE LA VERA. ☎ 927 172 071
Plaza Juan de Austria s/n. • 10430 Cuacos de Yuste. • www.aturive.com
aturive@aturive.com

OFICINA DE TURISMO DE JARAÍZ DE LA VERA. ☎ 927 170 587
Calle Mérida, 17 • www.ayto-jaraiz.es • turismo@ayto-jaraiz.com

OFICINA DE TURISMO DE JARANDILLA DE LA VERA. ☎ 927 560 460
Avda. Soledad Vega Ortiz, 74 • www.jarandilla.net • turismojarandilla@hotmail.com

OFICINA DE TURISMO DE VILLANUEVA DE LA VERA. ☎ 639 068 544
Avda. de La Vera, s/n. (La Casa Azul) • ofiturvillanueva@wanadoo.es

PUNTO DE INFORMACIÓN TURÍSTICA DE LOSAR:
☎ 927 570 284 • Plaza de la Viñuela, s/n

PUNTO DE INFORMACIÓN TURÍSTICA DE GARGANTA LA OLLA:
☎ 927 179 706 • C/ Gradás, 2


MANCOMUNIDAD INTERMUNICIPAL DE LA VERA: ☎ 927 172 039
Plaza Juan de Austria, s/n • 10430 Cuacos de Yuste.

ADICOVER. ASOCIACIÓN DE DESARROLLO INTEGRAL DE LA COMARCA DE LA VERA.
☎ 927 172 264 / 927 172 326 • Fax: 927 172 295 • C/ Felipe II, s/n. 1.ª planta.
10430 Cuacos de Yuste • www.comarcadelavera.com • adicover@comarcadelavera.com

CONSEJO REGULADOR DE D.O.P. PIMENTÓN DE LA VERA.
☎ 927 170 272 Avda Constitución, 177 • 10400 Jaraíz de La Vera
www.pimentonvera-origen.com

PUNTO DE INFORMACIÓN TURÍSTICA DE VALVERDE DE LA VERA:
Avda. Conde de Nieva, s/n. ☎: 927 567 110. **PUNTO DE INFORMACIÓN TURÍSTICA DE CUACOS DE YUSTE:** Plaza España 1: ☎: 927 172 058.
PUNTO DE INFORMACIÓN TURÍSTICA DE MADRIGAL DE LA VERA:
Ctra. De Oropesa, s/n. ☎: 927 565 005

✪ Datos: ADICOVER ✪ Textos: C. Daucousse



EXTREMADURA · LA VERA · RETIRO IMPERIAL

La Vera *Extremadura*



Retiro Imperial

Angel María Romero



*La Vera,
Paraiso Europeo de la Biodiversidad*

Prontuario (La Vera en 3 páginas).....	2	Nuestros pueblos (de Oeste a Este)	54
Museos, colecciones y Centros de interpretación..	5	Gargüera.....	55
La Vera, Retiro Imperial	8	Arroyomolinos de la Vera	56
Algunos datos de La Vera	9	Tejeda de Tiétar.....	57
La Historia	10	Pasarón de la Vera	58
Carlos V	11	Torremenga	60
Turismo Cultural	12	Jaraíz de la Vera	61
Real Monasterio-Palacio de Yuste.....	13	Collado de la Vera	63
Conjuntos Histórico Artísticos.....	16	Garganta la Olla.....	64
Fiestas de Interés Turístico	19	Cuacos de Yuste.....	66
Turismo de Naturaleza. El agua en La Vera	21	Aldeanueva de la Vera.....	68
Piscinas naturales	25	Guijo de Santa Bárbara.....	70
Zonas de baño, “charcos”	27	Jarandilla de la Vera	72
Actividades en la Naturaleza	29	Losar de la Vera.....	74
Empresas de Actividades.....	32	Robledillo de la Vera.....	76
Rutas por La Vera.....	33	Viandar de la Vera	77
Paseos por nuestras gargantas	40	Talaveruela de la Vera	78
Caza y pesca.....	42	Valverde de la Vera.....	79
Turismo de Reposo	44	Villanueva de la Vera	81
Club de Producto Turístico Carlos V.....	45	Madrigal de la Vera.....	83
Gastronomía.....	47		
Artesanía	51		
		Oficinas de Turismo (contraportada interior)	

La Vera Monumental, Artística, Festiva y Natural (Oeste a Este)

(Información más detallada en páginas de “Nuestros Pueblos”)

PALACIOS, CASTILLOS, MONASTERIO, CEMENTERIO ALEMÁN...

Pasarón de la Vera: Palacio de los Condes de Osorno.


Jaraíz de la Vera: Palacio del Obispo Manzano (Museo del Pimentón).


Cuacos de Yuste: Real Monasterio-Palacio “San Jerónimo de Yuste”.
(Patrimonio Nacional).

Cementerio alemán.

Jarandilla de la Vera: Castillo de los Condes de Oropesa (Parador Nacional).

Valverde de la Vera: Castillo de D. Nuño.

Yuste: Claustro de noche  D. Hernández-Cano



MONUMENTOS DECLARADOS DE INTERÉS HISTÓRICO ARTÍSTICO

- Tejeda de Tiétar:** Iglesia San Miguel.
- Pasarón de la Vera:** Iglesia del Salvador y Palacio de los Condes de Osorno
- Jaraíz de la Vera:** Iglesia Sta. María.
- Garganta la Olla:** Iglesia San Lorenzo.
- Cuacos de Yuste:** Real Monasterio-Palacio “San Jerónimo de Yuste”
(Patrimonio Nacional).
Iglesia Ntra. Señora de la Asunción.
- Aldeanueva de la Vera:** Iglesia San Pedro.
- Losar de la Vera:** Iglesia Santiago Apóstol.
- Villanueva de la Vera:** Iglesia Ntra. Sra. de la Concepción.

MUSEOS, COLECCIONES, CENTROS DE INTERPRETACIÓN Y ESTUDIO

- Pasarón de la Vera:** Museo Pecharromán.
- Jaraíz de la Vera:** Museo del Pimentón.
Museo de Jaime de Jaraíz.
Museo de la Alfarería.
- Collado de la Vera:** Museo del pan.
- Garganta la Olla:** Colección de Arte Religioso.
Museo de la Inquisición.
- Cuacos de Yuste:** Museo Histórico-Artístico de Yuste.
- Aldeanueva de la Vera:** Colección de Arte Religioso.
Espacio de creación joven de San Miguel.
- Guijo de Santa Bárbara:** Centro de Interpretación de la reserva regional de caza “La Sierra”.
- Jarandilla de la Vera:** Centro de Interpretación de Los Escobazos
- Losar de la Vera:** Centro de Interpretación del Paludismo
- Robledillo de la Vera:** Museo de la Beata Madre Matilde.
- Valverde de la Vera:** Museo del Empalao.
- Villanueva de la Vera:** Centro de Interpretación del Peropalo.
- Jaraíz de la Vera:** Museo del Pimentón
Museo de Jaime de Jaraíz
Museo de la Alfarería

POBLACIONES DECLARADAS CONJUNTOS HISTÓRICO-ARTÍSTICOS

- Pasarón de la Vera.
- Garganta la Olla.
- Cuacos de Yuste.
- Valverde de la Vera.
- Villanueva de la Vera.

FIESTAS DECLARADAS DE INTERÉS TURÍSTICO (orden cronológico)

“Ruta del Emperador. Primer fin de semana de febrero.” Jarandilla de la Vera-Real Monasterio de Yuste

El Peropalo, durante los carnavales de Villanueva de la Vera.

Los Empalaos, el Jueves Santo en Valverde de la Vera.

Los Escobazos, noche del 7 de diciembre, en Jarandilla de la Vera.

LA NATURALEZA EN LA VERA.

Gargantas, paseos, paisajes y/o baño en cualquiera de las 47 gargantas de La Vera aguas arriba o abajo nunca defraudan.

Posibilidades de rutas de senderismo o de excursiones en vehículo. Múltiples rutas a través de gargantas, robledales, castañares, monte bajo y dehesas.

La Naturaleza modificada, los cultivos: tabaco y pimiento. Desde la primavera hasta mediados de otoño paseos por las plantaciones.



Villanueva de La Vera. 📷 Angel María Romero

Museos, Colecciones y Centros de Interpretación

- **Aldeanueva de la Vera:**

Colección de Arte Sacro, en Iglesia de San Pedro.

Sábados y festivos: 11:00 a 13:00 y 17:00 a 19:00 h.

“**Espacio para la creación joven de San Miguel**”. Exposiciones temporales para jóvenes artistas. C/ San Miguel 39. (Antiguo ayuntamiento). Tlf. 927 572 523.

- **Collado de la Vera:**

Museo del Pan. Situado en “El Horno Comunal”. C/ Lagar, 1. Todos los días de 9.00 a 14.00 h. Tlf. 927 460 109.

- **Cuacos de Yuste:**

Real Monasterio de Yuste. Palacio de Carlos V

Invierno (octubre a marzo). De martes a domingo: 10:00 - 18:00

Verano (abril a septiembre). De martes a viernes: 10:00 - 16:00

Verano (abril a septiembre). De sábado a domingo: 10:00 - 19:00

Cierre semanal: lunes

Tarifas y gratuidades: Consultar www.patrimonionacional.es

- **Garganta la Olla:**

Colección de Arte Sacro en Iglesia de S. Lorenzo.

Sábados y domingos: 11:00 a 13:00 y 17:00 a 19:00 h.

Museo de la Inquisición: Calle El Toril, s/n

Invierno: viernes y sábado Mañana: 11:00h - 14:00h. Tarde: 16:00h - 18:30h

Lunes a jueves hasta marzo, preguntar en la tienda “Rincón del Gourmet” (al lado del museo) Verano: Lunes a Sábado: Mañana: 11:00h - 14:00h. Tarde: 16:00h - 20:00h. Domingo: Mañana: 11:00h - 14:00h. www.museodelainquisicion.es

Collado de la Vera. Museo del Pan



- **Guijo de Santa Bárbara:**

CENTRO DE INTERPRETACION DE LA R.R.C “LA SIERRA”

Plaza Nueva, nº1. Telf: 669 803 429

HORARIO: Verano: mañanas de 9 a 14 h tardes de 17 a 20 h Invierno:
mañanas de 9 a 14 h tardes de 16 a 19 h

- **Jaraíz de la Vera:**

MUSEO DEL PIMENTON

Plaza Mayor, 7. Telf. 927 460 810.

www.museodelpimenton.business.site/

Invierno: marzo-Octubre: 10.00h a 14.00h y 16.00h-18.00h

Verano: Octubre-Marzo: 10.00h-14.00h y 17.00h-19.00h.

Domingos y festivos: 9.30h-14.30h.

Museo Jaime de Jaraíz (1934-2007), pintor, músico y poeta jaraiceño.

Plaza Garganta La Olla, s/n. Tlf: 927 170 587

Museo Etnográfico de la Alfarería.

Plaza Garganta La Olla, s/n. Tlf: 927 170 587

- **Jarandilla de la Vera:**

Centro de Interpretación de Los Escobazos.

Plazuela Francisco Timón y Timón, s/n. Teléfono: 927 56 00 10 Ext.11

Invierno: 10.00h-14.00h y 17.00h – 19.00h

Verano: 10.00h-14.00h y 18.00h – 20.00h

Martes y Miércoles (mañana) cerrado

Jaraíz de la Vera. Museo del Pimentón



Guijo de Santa Bárbara. Centro de Interpretación de la Reserva Regional de caza “La Sierra”



- **Losar de la Vera**

Centro de Interpretación del Paludismo. Diseminado El Robledo s/n.
Losar de la Vera.

Teléfono: 927 19 15 11 / 643858711. www.paludismolosar.com
Lunes, Martes, Miércoles, Viernes y Sábados: 10:00h a 17:30h
Jueves, Domingos y Festivos: 10:00 a 14:30h

- **Pasarón de la Vera.**

Museo Pecharromán. Arte.

C/ Luis Garzón, 37. Tlf. 927 469 130 / 699 142 718
www.museopecharroman.com. Diario excepto lunes: 11:00 a 14:00 y 17:00 a 21:00 h.

- **Robledillo de la Vera:**

Museo Beata Madre Matilde. Pl. Matilde Téllez s/n. Tlf. 927 570 442.

Diario de 11.00 a 13.00 y de 16.00 a 18.00 h.

- **Valverde de la Vera:**

Museo del Empalao. Calle Mirlos, 23. Telf.: 927 566 222

Jueves y Viernes: Mañanas: 11.00 – 14.00 h. Tardes: 18.00 a 20.00 h
Sábados: Mañanas: 10.00 – 14.00 h. Tardes: 18.00 a 20.00 h
Domingos: Mañanas : 10.00 – 14.00 h.

- **Villanueva de la Vera:**

Centro de Interpretación del Peropalo.

Avda. de La Vera (la Casa azul). Telf: 639 068 544
Miércoles – Domingo: 09.00 – 15.00 h

**** Horarios Válidos a fecha de agosto 2020*

Cl. Paludismo




La Vera, Retiro Imperial

La Vera fue Retiro Imperial. El mayor Emperador de todos los tiempos decidió retirarse aquí, en Yuste. Hablamos de Carlos I de España y V de Alemania.

El Emperador Carlos no vino buscando un lugar donde purgar errores, se vino a Yuste, a La Vera, buscando paz, pero también un “imperial entorno”. Aunque hay muchas más, le citamos tres razones importantes para conocerla:

- **Cuarenta y siete gargantas**
- **Cinco Conjuntos Histórico Artísticos**
- **Monasterio-Palacio de Yuste**

Montaje Yuste y Cuacos.  Angel María Romero, Carlos Daucousse

Ahora le toca a Vd.
Acérquese a La Vera. Sin prisa.
Compruebe hasta qué punto
el Emperador Carlos tenía razón.
Le esperamos.

Algunos datos de La Vera

En la falda sur de Gredos occidental se encuentra la Comarca de La Vera, una franja de unos 65x15 Km. al NE de la provincia de Cáceres. El río Tiétar es su límite sur. Diecinueve son sus municipios, más una entidad local menor.

La posición de La Vera respecto a Gredos y la forma de sus montañas, dan lugar a gran número de gargantas y arroyos que, junto a un microclima benefactor, conforman bellísimos enclaves y paisajes. La Vera es la comarca con más gargantas de la península, cuarenta y siete en total. Las alturas oscilan entre los 240 m. (junto al río Tiétar) y los 2.399 m. (La Covacha). La nieve blanquea los más altos picos, a veces incluso a finales de junio. La Naturaleza en La Vera está en permanente eclosión, no sólo en primavera.

La arquitectura popular de sus pueblos es bella e interesante; cinco de ellos están declarados Conjunto Histórico Artístico. El monumento más emblemático es, sin duda, el Monasterio-Palacio de Yuste.

A tal cúmulo de prodigios en nuestra comarca, añadamos una gran red de alojamientos muy variados y de gran calidad –vea el desplegable insertado– y una cada vez más cuidada cocina, con productos de esta tierra pródiga, en la que tenemos el reconocido mejor pimentón del mundo. El resultado de todo ello le satisfará.

La Historia

Poblada desde el paleolítico, ha conocido muy variados pueblos y culturas. Del neolítico y eneolítico, aparecen múltiples enterramientos, incluido un dolmen en Arroyomolinos. Utensilios líticos aparecen con frecuencia, especialmente molinos de mano. Podemos encontrar castros en diversos montes de La Vera. Medio verraco puede verse en el Instituto Gonzalo Korreas, en Jaraíz de la Vera. Rico yacimiento, con influencias tartesias, es el de Pajares, en Villanueva. Importante yacimiento, en fase de estudio, el de Jaraíz.

Roma acaba con la predominante cultura Vetona, aunque en algún caso ambas coexisten y se funden. Ejemplo de ello podría ser la estela funeraria llamada “muerte pelona” empotrada en un muro de la iglesia de San Miguel en Tejeda de Tiétar. Se han encontrado múltiples estelas funerarias netamente romanas. Cipo romano muy interesante es la, hoy llamada, Virgen de la Berrocosa, que representa a una madre amamantando a un niño. Puede verse en la iglesia de Sta. María de la Torre, en Jarandilla.

Vino Roma; vinieron los visigodos dejándonos algunas manifestaciones artísticas; vino el pueblo árabe que nos dejó trazados de calles, sistemas de riego y múltiples topónimos; vino Alfonso VIII empujando hacia el sur a los anteriores y, por último, llega y se queda el mayor emperador de todos los tiempos.



Jaraíz. Medio Verraco



Arroyomolinos. Dolmen



Tejeda. "Muerte Pelona". Iglesia de S. Miguel

Carlos V

Carlos I de España y V de Alemania, hijo de Juana I de Castilla (Juana la Loca) y Felipe I (El Hermoso), nace en Gante el 23 de febrero del año 1500.

El 23 de Octubre de 1520 es coronado en Aquisgrán Emperador del Sacro Imperio.

La idea de una Europa políticamente unida como Conjunto de Estados le convierte en un hombre adelantado a su tiempo y prototipo de gobernante renacentista.

Años de guerra contra Francisco I de Francia, el luteranismo protestante, los turcos y la gota le hacen abdicar del Imperio en su hermano Fernando, y los reinos de España en su hijo Felipe (desde entonces Felipe II).

Se retira a La Vera buscando paz y sosiego. Llega a Jarandilla el 12 de noviembre de 1556. El palacio junto al monasterio de Yuste, en Cuacos, no está acabado, y su amigo el Conde de Oropesa le ofrece su castillo en Jarandilla, hoy Parador Nacional. Finalizan las obras y el 3 de febrero de 1557 llega a Yuste. Aquí conocerá a su hijo "Jeromín", futuro Juan de Austria. Atendido en los temas del espíritu (cristiana y musicalmente) por los monjes Jerónimos y rodeado de sus sirvientes, sigue sin poner freno a su voraz apetito y a su gusto por el vino y la cerveza (su cervecero alemán crea en Yuste una de las primeras cervezas de España). Su gota le acompaña hasta el final. Muere, de un ataque palúdico, el 21 de septiembre de 1558.



Carlos V

Turismo Cultural

Le garantizamos que en La Vera encontrará motivos de satisfacción cultural por su legado histórico y rico patrimonio:

Además de los “platos fuertes” que son los cinco Conjuntos Histórico Artísticos, y de Yuste, como ha podido ver en nuestro Prontuario (págs. 2 a 4), podrá disfrutar con palacios, castillos, museos, colecciones etnográficas, ermitas, picotas, cruceros, fuentes, además de siete exponentes de arquitectura religiosa declarados de Interés Cultural. También podrá ver antiguos secaderos de pimienta y de tabaco diseminados por toda La Vera.

Mil y un detalles que, junto con varias manifestaciones folklóricas, entre ellas tres Fiestas de Interés Turístico, nutrirán su afán de descubrimiento.

Aparque y pasee.

Pregunte a los lugareños.

Constate su amabilidad, ellos le indicarán.


Le advertimos... al girar alguna esquina, puede brincarle el corazón de puro gozo.

Real Monasterio-Palacio de Yuste

Patrimonio Nacional

En la ladera Sur de Gredos, donde las alturas se suavizan, existe un exuberante enclave a corta distancia de Cuacos de Yuste. En él se encuentra el Real Monasterio de Yuste –declarado Patrimonio Nacional en marzo 2007– lugar elegido por el Emperador Carlos V para su retiro. Adosado al Monasterio está el palacio, inspirado en la “Casa del parque” de Bruselas, donde nació. La austeridad domina los aposentos del palacio.

Subiremos la rampa de acceso hecha para subir a caballo hasta la primera planta; aquí tendremos buena panorámica de jardines y cercanías. Luego recorreremos sus estancias con extrañas sensaciones. Algo en el ambiente nos impedirá olvidar esa visita. Antes de pasar a la iglesia, estaremos en su alcoba, desde cuya cama, a través de una puerta abierta en esviaje en el muro, podía asistir a la celebración de la misa.

Yuste. Claustro Plateresco.  Carlos Daucouse



Monasterio Palacio de Yuste

Tras visitar la magnífica iglesia monacal y la sacristía con su museo, veremos los dos claustros. Por último, bajaremos a la cripta en la que ordenó ser enterrado de una forma peculiar:

*...ordeno y mando que se haga mi sepultura en medio del altar mayor de esta iglesia y monasterio de esta manera: que la mitad de mi cuerpo hasta los pechos este debajo del dicho altar y la otra mitad de los pechos a la cabeza salga fuera de el, de manera que cualquier sacerdote que dijere mira ponga los pies sobre mis pechos y cabeza **

*Escritura digitalizada del Emperador Carlos.

Puede bajarse esta fuente de la página Web de La Vera: www.comarcadelavera.com

La planta baja del palacio, nunca usada por el Emperador, acoge a la Fundación Academia Europea de Yuste (FAEY), cuyos objetivos son promover y apoyar la investigación sobre las manifestaciones culturales que tiendan a la construcción europea, en línea con lo que el último gran Emperador de Europa buscó y defendió.

La Fundación Academia Europea de Yuste otorga cada dos años el Premio Europeo Carlos V a quienes, con su esfuerzo y dedicación, hayan contribuido al conocimiento general y engrandecimiento de los valores culturales, científicos e históricos de Europa, así como al proceso de unificación de la Comunidad Europea.

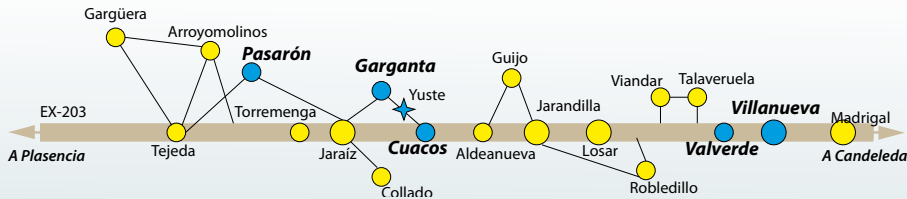
Alrededores de Yuste

Yuste está rodeado de robledales. A 200 m. en dirección a Cuacos de Yuste está el Centro de Educación Medio-ambiental de la Junta de Extremadura. A otros 300 m. más abajo, podremos visitar un peculiar cementerio alemán con soldados alemanes de la I y II G.M. Sus cuerpos se encontraban en cementerios costeros peninsulares e insulares, y en pueblos del Pirineo, resultado de hundimientos de barcos y submarinos y de caída de aviones.

¿Por qué se hizo aquí un cementerio alemán? La muerte, a quinientos metros de aquí, de Carlos V de Alemania, el Emperador Carlos, puede darnos parte de la respuesta.

Cuacos de Yuste. Cementerio Alemán. 📷 Angel María Romero





Conjuntos Histórico Artísticos

La Vera es la comarca con más Conjuntos Histórico Artísticos de Extremadura y entre las primeras de España. Aquí le mostramos algunos detalles. Están relacionados de Oeste a Este.


(Dispone de toda la información en la sección “Nuestros Pueblos”).

Pasarón de la Vera.

Cuna del Señorío de Pasarón, con Palacio renacentista de los Condes de Osorno, Museo Pecharromás y arquitectura popular muy interesante.



Pasarón de la Vera. Palacio de los Condes de Osorno

 Chema. Fernández



Garganta: Casa de la Peña 📷 Angel María Romero

Garganta la Olla.

Muy bella arquitectura popular. Su iglesia está declarada Monumento de Interés Cultural. Hay múltiples vestigios de la presencia de un tribunal de la Inquisición.

La población mantuvo fuertes relaciones con los servidores del Emperador

Cuacos de Yuste.

En su término municipal se encuentra el Monasterio-Palacio de Yuste, lugar elegido por el Cesar Carlos para su retiro. Posee bellas plazas y rincones. Su iglesia está declarada Monumento de Interés Cultural.

Aquí vivió de niño con el nombre de Jeromín, Don Juan de Austria.

Cuacos de Yuste 📷 A. M. Romero



Villanueva de la Vera.

Festiva y bella población con magnífica arquitectura popular como el Lancho de la Panderona. Posee plazas y rincones sorprendentes. Su iglesia está declarada Monumento de Interés Cultural.

Valverde de la Vera. Plaza de España



Valverde de la Vera.

Fue el primer señorío de La Vera. Tiene numerosas y bellísimas calles con regueros por su centro. Podrá ver plazas y rincones de magnífica arquitectura popular, así como el Castillo de D. Nuño y Museo del Empalao.

Fiestas declaradas de Interés Turístico

En La Vera hay muchas fiestas importantes, pero cuatro de ellas han sido elevadas a la categoría de Fiestas de Interés Turístico. Es la comarca extremeña con más fiestas de este tipo.

Cronológicamente son las siguientes:

ruta del Emperador

Fiesta de interés turístico regional. Se celebra el primer fin de semana de febrero. Conmemora el último de viaje que realizó el Emperador Carlos V en su retiro a Yuste, saliendo de Jarandilla de la Vera, Aldeanueva de la Vera, Cuacos de Yuste y el Real Monasterio de Yuste

Durante el evento podrá disfrutar de las recreaciones históricas y disfrutar de la degustación de la gastronomía verata en el paso de la ruta por los diferentes municipios. Esta ruta está encuadrada dentro de las actividades del Itinerario Cultural Europeo “Las Rutas del Emperador Carlos V”.



El Pero Palo:

Fiesta de Interés Turístico Regional. Tiene lugar durante los carnavales de Villanueva de la Vera. Es una fiesta colorista y divertida con múltiples manifestaciones en torno al personaje Pero Palo, defendido por unos y denostado por otros. Al final es condenado y ajusticiado. El burro del Pero Palo, que esos días recorre la población, también da que hablar.



Los Empalaos:

Fiesta de Interés Turístico Nacional. Tiene lugar el Jueves Santo en Valverde de la Vera. Hacia la media noche salen los “Empalaos” a hacer el Vía Crucis por las calles de Valverde, sin ningún tipo de procesión. El sacrificio es producto de una promesa. Se trata de un sobrecogedor e íntimo rito religioso.



Los Escobazos:

Fiesta de Interés Turístico Regional.

La celebración tiene lugar la noche del 7 de diciembre, en Jarandilla de la Vera. Se trata de un festejo con el fuego como protagonista. La fiesta religiosa está dedicada a la Inmaculada, pero las manifestaciones festivas van mucho más allá, convirtiéndose en realmente lúdico todo cuanto acontece con el fuego como instrumento.

El agua en La Vera

El agua es elemento vital de La Vera

- *Un río, el Tíetar*
- *47 Gargantas*
- *1.423 arroyos*

Turismo de Naturaleza

La Vera es la comarca con más vegetación de Extremadura. La clave está en su ubicación, ya citada, en la ladera sur de Gredos y en sus numerosos cursos de agua. Si la Naturaleza es pródiga, los paisajes han de ser lógicamente, espléndidos.

En estas condiciones naturales, los asentamientos humanos siempre fueron ricos por la caza, la pesca y, más tarde, por la agricultura.

Hoy día, el disfrute de esas condiciones hace de La Vera un lugar deseado. Lo es para hacer turismo de Naturaleza que podrá mezclar, si lo desea, con un alto grado de turismo cultural y de reposo.

¿Qué podemos ofrecerle si desea hacer Turismo de Naturaleza?

El agua está omnipresente en La Vera y convierte a la comarca en el mayor jardín del centro peninsular.



Garganta Pedro Chate  Javier Vidal

La Vera es jardín, pero también huerto: El agua da lugar a una gran riqueza en plantaciones de tabaco y de pimiento para consumo en fresco o para pimentón.

Sus gargantas son espectaculares lugares para hacer senderismo o pasear y para los baños veraniegos.

VALORES NATURALES DE LA VERA

La vertiente sur de Gredos con una exquisita situación geográfica, un clima fresco y a la vez mediterráneo, pone al alcance de todos los curiosos y amantes de la naturaleza, singulares ecosistemas que atesoran valores biológicos dignos de mención;

Corredor Ecológico y de Biodiversidad, Pinares del Río Tiétar: El Tiétar está considerado el tercer río mejor conservado de España en cuanto a biodiversidad, ya que es depurado por las cristalinas aguas de las gargantas veratas. Se encuentra al sur, donde La Vera se “desliza” en suaves vegas de tabaco y pimiento.


Pie de monte verato, el bosque mediterráneo: Zona entre los 270 m. donde acaban las vegas del Tiétar y los 500 m. de altitud donde se sitúan los pueblos. Zonas dignas de proteger, por su alto grado de conservación. Dehesas de alcornoques, de robles y mixtas con encinas, manantiales, charcas y lagunas, zonas de matorrales, pinares, praderías de heno, robledales y valles escondidos por donde discurren las gargantas en sus tramos medios, siendo el agua, un recurso emblemático de esta comarca.

Laderas de Gredos, vergeles emboscados: Desde los 500 m. hasta los 1000 m. de altura. Extensos



bosques de robles alternados con castaños, zonas de matorrales, algunos olivares y cereales. Existe una gran variedad de especies botánicas, algunas de ellas relictas como el Acebo, Abedul, Roble carballo, Serbal de los cazadores, Tejo, etc. Las laderas son surcadas por gargantas de aguas cristalinas con bosques en galería, que esconden charcos o piscinas naturales idílicas. Ligados a estas aguas serranas, están auténticas joyas: el Desmán ibérico, el Lagarto verdinegro y la Trucha autóctona.

Cumbres de Gredos, cuna del agua: De nieves invernales y terrenos de piornos, escobonales, brezos, turberas, enebros rastreros, más arriba los pastizales altimontanos, cortados graníticos de vértigo y los collados, desde los 1000 m. hasta los 2399 m. de la Covacha, el pico más alto de la comarca. Es el reino de la Cabra montés, Águila real, Halcón peregrino y Buitre leonado.

Dehesa de Torremenga  Carlos Daucouisse



Piscinas naturales en gargantas de La Vera

Aldeanueva de la Vera: Ggta. San Gregorio: **Piscina vieja.** *Ctra. vieja en salida a Jarandilla.*

Collado de la Vera: Ggta. Pedro Chate: **Charco Las Pilas.**

A 1,5 Km. por Ctra. a Las Pilas.

Garganta la Olla: Ggta. Mayor: **Piletillas de Abajo.** *A 1 Km. por Ctra. a Yuste.*

Jaraíz de la Vera: Ggta. Pedro Chate: **“El Lago”.** *A 3,5 Km. por Ctra. a Cuacos.*

Jarandilla de la Vera: Ggta. Jaranda: **Puente de la Serradilla.**

(Puente de la EX-203 sobre la Garganta).

Ggta. Jaranda: **Puente Parral.** *Por C/ Antonio Serrano.*

Losar de la Vera: Ggta. Vadillo: **Vadillo** – *Por Camino de la piscina.*

Ggta. Cuartos: **Puente de Cuartos.**

A 3 Km. por Ctra. a Valverde.

Madrigal de la Vera: Ggta. Alardos: **Puente Romano.**


Salida a Candeleda (desvío izq. antes del puente)

Viandar de la Vera: Ggta. Río Moros: **Los Molinos.**

A 200m. salida camino antiguo a Cuartos.

Villanueva de la Vera: Ggta. Gualtaminos: **Gualtaminos.**

Salida a Madrigal. Izq. puente.

Losar de la Vera. Puente de Cuartos  Javier Vidal

Garganta la Olla. Garganta Mayor  Javier Vidal

Piscinas naturales



Arroyomolinos de la Vera: Ggta. la Desesperá: **Piscina La Desesperá.**

A 1 Km. por Ctra. a Barrado.

Guijo de Sta. Bárbara: Ggta. Jaranda: **La Máquina ó La Puente.**

A 1 Km. por Ctra. a Aldeanueva.

Jaraíz de la Vera: Ggta. Pedro Chate: **Las Tablas.**

A 3,5 Km. por Ctra. a Cuacos.

Talaveruela de la Vera: Ggta. Naval: **Calorzo-Chorreruelo.**

A 500 m. a izq. de salida población hacia Valverde.

Viandar de la Vera: Ggta. Río Moros: **El Salvador.**

A 500 m. a dcha. salida población hacia Losar.

Fuera de la época veraniega de baños, estos enclaves son aún más bellos.

Guijo de Santa Bárbara. Puente "La Máquina"



Zonas de baño* de fácil acceso, sin acondicionar “charcos”

- Aldeanueva** Garganta San Gregorio. **Las Pulgas.**
300 m. aguas arriba de Piscina Vieja.
Garganta Los Guachos. **Los Guachos.**
Junto puente EX - 203. Aparcamientos en merendero.
- Collado.** Garganta Pedro Chate. **El Calambuco.**
500 m. aguas arriba de Charco Las Pilas. Muy pequeño.
Garganta Pedro Chate. **El Puente viejo.**
Ctra. Jaraíz-Navalmoral. Izq. antes del puente.
- Cuacos de Yuste.** Garganta de Cuacos. **Valfrío.**
Ctra. de Valfrío, Km. 6. Junto al puente.
- Garganta la Olla.** Garganta Mayor. **Charco Calderón.**
80 m. aguas arriba de Piscina Piletillas de Abajo.
El “charco” tiene una pequeña caída de agua.
Garganta Mayor. **Piletillas de Arriba.**
400 m. aguas arriba de Piscina Piletillas de Abajo.
Resbaladizo cerca del agua. Mayor peligro en época de lluvias.
- Gargüera.** Garganta Gargüera. **Puente el Castañar.**
Salida a Plasencia, a izq. pasadas escuelas (500 m.)
- Guijo de Sta. Bárbara.** Garganta Jaranda. **Calajomero.**
A 600 m. por Camino de Castilla.
Garganta Jaranda. **La Rehoya.** Ctra. Guijo-Aldeanueva,
300 m. aguas abajo del puente.
- Jaraíz.** Garganta Pedro Chate. **Puente viejo.**
500 m. aguas abajo de “Las Tablas”
Garganta Pedro Chate. **Las Brujas.**
Final ruta Charco las Brujas. Info. en Ofic. Turismo Jaraíz.


- Jarandilla.** Garganta Jaranda. **Los Frailes.**
300 m. aguas arriba de Puente de Palo.
Info. en Ofic. Tº Jarandilla.
Garganta Jaranda. **El Pedrolo.**
200 m. aguas arriba puente la Serradilla.
Puede irse por camino pasado “San Valentín”.
- Losar.** Garganta Cuartos. **Charco de la Luz.**
800 m. aguas arriba de Piscina de Cuartos.
Garganta Cuartos. **El Molino.**
100 m. aguas abajo de Piscina de Cuartos.
Garganta Vadillo. **La Herrera.**
1 Km. aguas arriba de Piscina Vieja
(subir por lado contrario kiosco).
- Madrigal.** Garganta Alardos. **El Cardenillo.**
150 m. aguas arriba de Puente Romano.
Garganta Alardos. **El Negro y la Paloma.**
300-400 m. aguas arriba de Puente romano.
- Viandar.** Garganta Río Moros. **El Salvador.**
100 m. aguas abajo piscina El Salvador.
- Villanueva.** Garganta Gualtaminos. **Chorrera del Diablo.**
1 Km. dirección Madrigal, camino a dcha. antes del puente.
Garganta Minchones. **Charco del Puente.**
Junto puente en EX - 203.
Garganta Minchones. **Los Muros.**
100m. aguas abajo puente de EX - 203.

*Hay cientos como estas, aunque menos accesibles.



Actividades en la Naturaleza

En La Vera son innumerables las posibilidades de realizar actividades de senderismo, rutas a caballo, burro o bicicleta, piragüismo, etc. Les proponemos algunas rutas de senderismo, pero antes de hacerlas, pida en las Oficinas de Turismo información completa de la ruta que desea hacer. Por otro lado, en La Vera existen varias Empresas de Actividades (puede verlas en pág. 32) que le harán descubrir mucho mejor nuestra bella comarca.

 Action Vera

Actividades



Las posibilidades de turismo activo pueden ser muy variadas, vea lo que le ofrecemos:

- **Barranquismo**
- **Aventura en árboles**
- **Ciclismo/BTT**
- **Ecorutas en 4X4**
- **Escalada**
- **Multiaventura**
- **Natación**
- **Observación de aves**
- **Orientación**
- **Paint ball**
- **Piragüismo en el río Tiétar**
- **Rappel y rappel guiado**
- **Rockódromo y roca**
- **Rutas a caballo**
- **Rutas en burro**
- **Rutas culturales.**
- **Rutas en "quads"**
- **Senderismo (varios niveles)**
- **Tiro con arco**



BARRANQUISMO

Además del uso tradicional que turistas y residentes han dado a nuestras gargantas, en la Comarca de La Vera existe otra posibilidad de disfrutar de estas maravillas de la naturaleza: la práctica del barranquismo.

Este deporte es posible gracias a que la comarca dispone de una gran cantidad de horas de sol por su orientación sur y al hecho de que en época estival las gargantas disponen de un volumen de agua suficiente para poder disfrutar con los descensos. Al menos seis meses al año puede practicarse esta actividad.

Seis son las gargantas que actualmente están adecuadas para la práctica del barranquismo:

- Garganta de la Mora en Aldeanueva de la Vera
- Garganta la Desesperá en Arroyomolinos de la Vera
- Garganta de la Hoz en Villanueva de la Vera
- Garganta de Vadillo en Losar de la Vera
- Garganta El Gargantón en Guijo de Santa Bárbara
- Garganta Mayor en Garganta la Olla

Además de disfrutar de una exuberante flora y un paisaje espectacular, los amantes de este tipo de turismo activo se encontrarán con rápeles de varios metros de altura en barrancos, surcados por las llamadas “marmita de gigante”, grandes y profundas pozas modeladas conjuntamente por el agua y por el giro rotativo de las piedras que arrastra, que harán las delicias de los practicantes de este deporte.

Acción Vera



Acción Vera



Oferta Turismo Activo

Empresas de Actividades en La Vera

Action Vera: • Tlf. 650 829 856

Barranquismo, Bicicletas alquiler, Descensos en M.T.B., Senderismo, Paint ball, Rutas en Quads, Tiro con arco, Piragüismo, Rockódromo y roca, Observación de aves, Eco-rutas en 4x4, Recorrido arbóreo.

Apdo. post. 122 de Jaraíz.

Finca Saltaderos s/n

10414 Collado de la Vera

www.actionvera.com • info@actionvera.com

Aventuvera: 687 972 316

Turismo Activo con actividades de barranquismo, piragüismo, escalada, quads, paintball.

www.aventuvera.es • aventuvera@gmail.com

Losar de la Vera

Centro Ecuestre El Pasil: Tlf. 686 485 801

www.ecupasil.com

ecupasil@gmail.com

Ctra. EX-392

10 400 Jaraíz de la Vera.

Centro Ecuestre La Vera: Tlf. 927 561 109

Ctra. EX-203 K. 51,2

10450 Jarandilla de la Vera.

www.campinglavera.com

Conyegar: 927 570 251/ 609 014 875

Excursiones a pie, paseos en bicicleta y en moto, vehiculos 4x4, guía particular.

C/ Camino Viejo de Cuartos, 10, Losar de la Vera

www.conyegar.com • info@conyegar.com

Hípica Madrigal: 609 217 554

Rutas a caballo y excursiones al aire libre victoriapozo@yahoo.com

Puente Romano, Madrigal de la Vera

Jaramanda: Tlf. 608 618 932 / 629 542 691

Descensos en piragua por el Tiétar,

Multiaventura para grupos.

www.jaramanda.com

jaramanda@jaramanda.com

Ctra. de Collado.

10414 Collado de la Vera.

Vera Mountain: 686 867 406/639 225 984

Cursos de escalada, barranquismo y senderismo

www.veramountain.com

info@veramountain.com

Madrigal de la Vera



Rutas por La Vera

A continuación le mostramos una serie de rutas. Excepto la Ruta del Emperador (Jarandilla-Yuste) y la de Carlos V (Tornavacas-Jarandilla) todas las demás van por orden alfabético de poblaciones. Los tiempos indicados son para hacerlas a pie.

Ruta del Emperador

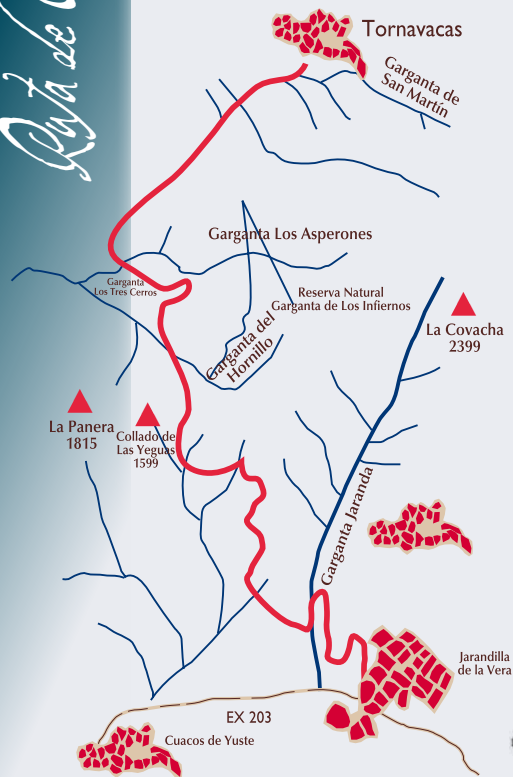
Tiene lugar entre Jarandilla, Aldeanueva y Cuacos de Yuste. Ruta a pie, BTT y caballo. Recorrido lineal. 10 Km. y 3 horas (sólo ida). Dificultad baja. Fuentes: 2. Punto de Partida: Castillo del Parador, en Jarandilla de la Vera. Punto de Llegada: Yuste. Recomendada todo el año.

En el primer domingo de febrero se realiza la ruta oficial; en las tres poblaciones implicadas se agasaja, a todos los participantes. También hay varias actividades. El sábado de ese fin de semana esa ruta se hace a caballo.



Ruta del Emperador





Ruta de Carlos V Tornavacas - Jarandilla

Ruta de Carlos V entre Tornavacas (Valle del Jerte) y Jarandilla de la Vera .

Inicio: Tornavacas (Valle del Jerte)

Fin: Jarandilla de la Vera


Distancia: 24 Km.

Duración: 9 h.

Dificultad: Media

Recomendado: De primavera a otoño

Cada año en el mes de noviembre se realiza esta ruta para conmemorar el último viaje que realizó el Emperador desde Tornavacas al Castillo de los Condes de Oropesa en Jarandilla de la Vera el 12 de noviembre de 1556.



“Las rutas del emperador Carlos V”. Itinerario Cultural del Consejo de Europa

Creada en 2007 con el objetivo de defender y promover recursos turísticos, históricos-culturales y económicos de las Rutas de Carlos V, la Red de Cooperación de las Rutas del emperador Carlos V desarrolla una amplia labor de construcción de programa cultural y turístico en torno a Carlos V. Hoy aglutina a más de 80 ciudades y sitios históricos de más de una decena de países, a través de los itinerarios recorridos por Carlos de Habsburgo entre 1517 y 1557 y tiene su sede en el municipio de Cuacos de Yuste.

Y ya que son muchos los lugares en los que el emperador Carlos V dejó su huella, justo es conocerlos gracias a esta red; que es mucho más que historia, puesto que sus municipios presumen de historia, pero también de un rico patrimonio artístico, cultural y gastronómico.

Dichos recursos convierten a las ciudades y pueblos miembros de la Red de Rutas del emperador Carlos V en atractivos para pasar unas vacaciones, un fin de semana o una simple escapada.

Porque la Red de Rutas del emperador Carlos V es mucho más que historia.



ITINERA
CAROLUS V
IMPERATOR

Cultural route
of the Council of Europe
Itinéraire culturel
du Conseil de l'Europe

COUNCIL OF EUROPE



CONSEIL DE L'EUROPE

Ruta de Carlos V




Escenificación Ruta Carlos V. Medina de Pomar. Burgos

Senderos Locales (SL) y Pequeñas Rutas (PR) de La Vera

Los ecosistemas de La Vera son, frecuentemente, muy frágiles; es imprescindible mostrar alta sensibilidad hacia los mismos.

Consejos para el senderista: Salga temprano y en días despejados. Vaya acompañado. Vea el tiempo asignado (tiempos calculados sin paradas; añada según planes y ritmo). No permita que le anochezca en ruta, podría perderse. Tenga precaución en época de crecida de las gargantas. Con suelo húmedo, acérquese poco al agua o al barranco (principal causa de accidentes). Sin buena preparación física, haga rutas de dificultad baja. Lleve móvil. En emergencia, llame al 112, pero tenga en cuenta que en vaguadas podría no tener cobertura. No arroje basuras ni haga fuegos. Disfrute cuidando el entorno.

 Carlos Daucouse



Aldeanueva de la Vera. Ruta Chorrera de la Mora: Ruta lineal a pie, caballo y BTT. 10 Km. y 4h. de duración (ida y vuelta). Dificultad Baja. Recomendada de otoño a principios de verano. La ruta se inicia en la Plazuela de Pizarro.

Arroyomolinos de la Vera. Ruta de la Desesperá: Ruta semicircular a pie, caballo y BTT. 9,7 Km. y 3 h. Dificultad Baja. Sin fuentes. Recomendada todo el año. La ruta se inicia en la Plaza de España.

Collado de la Vera. Ruta de las dos Juntas: Ruta circular a pie. 7 Km. y 2h.30'. Dificultad Media-Baja. Sin fuentes. Recomendada de otoño a principios de verano. La ruta se inicia en la Plaza "El Llano".

Cuacos de Yuste. Ruta de Yuste: Ruta circular a pie y a caballo. 6 Km. y 2h.30' Dificultad Baja. Fuentes: 1 (Yuste). Recomendada todo el año. La ruta se inicia en el cruce del municipio con la ctra. del Monasterio de Yuste.

Garganta la Olla. Ruta antiguo camino a Yuste: Ruta circular a pie y caballo. 12 Km. y 4h. Dificultad Media-Baja. Fuentes: 2. Recomendada todo el año. La ruta se inicia en la Plaza del 10 de Mayo.

Gargüera. Ruta Colada de los Majadales: Ruta lineal a pie, a caballo y BTT. 7,6 Km. y 3h. (ida y vuelta). Fuentes: 2. Dificultad Baja. Recomendada de otoño a principios de verano. La ruta se inicia desde la calle de Las Eras.

Guijo de Santa Bárbara. Refugio de las Nieves-Pimesaillo: Ruta circular a pie. 11,8 Km. y 4h.30'. Dificultad Media-Baja. Fuentes: 8. Recomendada todo el año. La ruta se inicia en la zona más alta del municipio, junto a la plaza de toros y la era del Llano.

Jaraíz de la Vera. Ruta del Lago: Ruta lineal a pie. 6 Km. y 2h. (ida y vuelta). Fuentes: No. Dificultad Baja. Recomendada todo el año. La ruta se inicia desde la oficina de turismo (estación de autobuses).

Jarandilla de la Vera. Ruta de los Puentes: Ruta circular a pie. 4,5 Km. y 1h.20'. Dificultad Baja. Fuentes: 1. Recomendada todo el año. La ruta se inicia desde la Plaza de la Constitución.

Losar de la Vera. Ruta al Puente de Cuartos: Ruta circular a pie, caballo y BTT. 5,8 Km. y 1h.45'. Dificultad Baja. Fuentes: 1. Recomendada todo el año. La ruta se inicia desde la Avda. de Extremadura, tomando el camino del Pontón.

Madrigal de la Vera. Ruta de Romartín: Ruta circular a pie, BTT y caballo. 11 Km. y 3h. Dificultad Baja. Fuentes: 5. Recomendada todo el año. La ruta se inicia en la Fuente del Cabrero.


Pasarón de la Vera. Ruta de los Boo: Ruta circular a pie y a caballo. 4,6 Km. y 1h.45'. Fuentes: 1. Dificultad Baja. Recomendada todo el año. La ruta se inicia en la ctra. dirección Jaraíz.

Robledillo de la Vera. Ruta de Las Fuentes: Ruta circular a pie, BTT y caballo. 12 Km. y 3h.30'. Dificultad Baja. Fuentes: 6. Recomendada de otoño a principios de verano. La ruta se inicia desde la calle Calvario.

Talaveruela de la Vera. Ruta de las Vistas: Ruta circular a pie, BTT y caballo. 2 Km. y 0h50'. Fuentes: 3. Dificultad Baja. Recomendada todo el año. La ruta se inicia en la Plaza de España.

Tejeda de Tiétar. Ruta Chorrera de Matagarcía: Ruta semicircular a pie, (BTT y caballo hasta la garganta). 9 Km. y 2h.40' Dificultad hasta garganta: Baja; tramo de garganta: Media. Fuentes: 1. Recomendada de otoño a principios de verano. La ruta comienza en la parada de autobuses que encontramos en la carretera de Valdeñigos.

Torremenga de la Vera. Ruta de los Cotos-Dehesa Boyal: Ruta circular a pie, BTT y caballo. 6,5 Km. y 2h. Dificultad Baja. Fuentes: 2. Recomendada todo el año. La ruta la iniciamos en la Plaza de España.





© Angel María Romero

Valverde de la Vera. Ruta Mirador Marrá de las Jaras: Ruta lineal pie, BTT y caballo. 6 Km. y 2h. (ida y vuelta). Dificultad Baja. Fuentes: 2 (en verano sólo una). Recomendada todo el año. La ruta se inicia en la Plaza de España.

Viandar de la Vera. Ruta a Cuaternos: Ruta lineal a pie (a caballo hasta el canal). 14,6 Km. y 5 h. (ida y vuelta). Dificultad Media. Fuentes: varias. Recomendada todo el año. Se inicia la ruta en la parte alta de Viandar, en la zona del Mastacón.

Villanueva de la Vera. Ruta de las Fuentes y los Enebro: Ruta circular a pie, BTT y caballo. 9 Km. y 3h. Fuentes: 2. Dificultad Baja. Recomendada todo el año. La ruta se inicia en la Plaza del escultor Aniceto Marinas.


Si ve señalización de rutas desaparecida o tirada, por favor, comuníquelo en horario de mañana al ayuntamiento en cuyo término está la ruta.

En La Vera hay numerosas rutas. Aquí hemos presentado sólo una por población. Antes de hacer alguna, le insistimos en que pida información más precisa en las Oficinas de Turismo (Relación de oficinas en contraportada interior

Paseos por nuestras gargantas

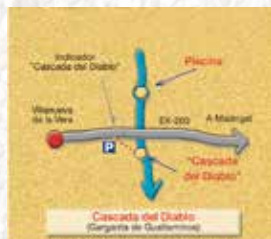
En La Vera hay 47 gargantas con cientos de lugares como estos. Aquí mostramos algunos, les llamamos “paseos” y no “rutas”, por su breve trayecto. Las distancias indicadas son desde los aparcamientos.

Conviene emplear calzado con piso de goma para minimizar resbalones. Tener precaución al acercarse al agua y al andar sobre piedras húmedas o hierba. No lanzarse al agua de cabeza si no se conoce bien el fondo. Extremar precauciones en épocas de crecidas.



Paseo en Madrigal de la Vera

1 Época recomendada: Todas.
Paseo: 0,5 km. +1 desde Madrigal
Estado físico: Hasta 80 años.



Paseo en Villanueva de la Vera

2 Época recom.: noviembre a julio.
Paseo: 0,6 km. +1,3 desde poblac.
Estado físico: al mirador toda edad
Abajo: Hasta 70 años.



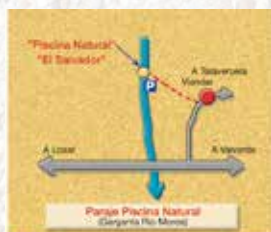
Paseo en Valverde de la Vera

3 Época recom.: nov. a medio julio
Paseo: 0,4 km. desde Valverde.
Estado físico: Hasta 70 años.



Paseo en Talavera de la Vera

4 Época recomen.: nov. a julio.
Paseo: 1 Km.
Estado físico: Hasta 75 años.



Paseo en Viandar de la Vera

5 Época recom.: octubre a julio
Paseo: 0,2 Km +1 desde Viandar
Estado físico: hasta 80 años.



Paseo en Losar de la Vera

6 Época recomendada: Todas.
Paseo: 0,1 km. desde parking
Estado físico: Toda edad.

Es muy conveniente tener en cuenta la información sobre "Época recomendada" y de "Estado físico"



Paseo en Jarandilla de la Vera

7 Época recomendada: Todas.
Paseo: 0,1 km (≈1 desde Jarandilla)
Estado físico: Toda edad.



Paseo en Guijo de Santa Bárbara

8 Época recomendada: Todas.
Paseo: 0,1 Km. (1 Km. desde Guijo)
Estado físico: Toda edad.



Paseo en Aldeanueva de la Vera

9 Época recomendada: Todas.
Paseo: 0,1 km desde parking 1°
Estado físico: Toda edad.



Paseo en Cuacos de Yuste

10 Época recomend: Nov. a mediados julio
Paseo: 0,5 Km. desde cementerio
E. Físico: Arriba 75, abajo 85 años
May peligroso con suelo mojado



Paseo en Garganta de la Olla

11 Época: Todas. Paseo: 0,1 a 0,8 Km
1,7 a 2,4 desde/hasta población.
E. Físico: Arriba: 70 años
Caldiero: 75. Abajo: Toda edad



Paseo en Collado de la Vera

12 Época recomendada: Todo el año
Paseo: 0,1 a 1,2 Km
E. Físico: A las Pilas toda edad
al Calambuco: hasta 65 años



Paseo en Jarziz de la Vera

13 Época recomendada: Todo el año
Paseo: 0,1 a 0,8 Km.
Estado físico: Toda edad



Paseo en Arroyomolinos de la Vera

14 Recomendable de noviembre a junio
Paseo desde carretera: 0,4 km.
Desde Arroyomolinos: 2 km.
Edad recomendable: Hasta 65 años

Caza y Pesca

En La Vera hay varias sociedades de cazadores. La más popular es la caza menor: perdiz, conejo, paloma y tórtola. La caza mayor es, casi básicamente, de jabalíes. Existe caza muy restringida de cabra montés, especie en vías de recuperación.

La pesca es también muy popular. Trucha, carpa y tenca son las más comunes. Existen sociedades de pescadores en Tejeda de Tiétar, Jaraíz (junto con Torremenga), Garganta la Olla, Cuacos de Yuste, Aldeanueva, Jarandilla, Losar, Valverde, Villanueva y Madrigal.

Si usted desea probar suerte con la pesca en nuestras aguas, a continuación puede consultar los cotos y lugares autorizados de expedición de permisos.

Le recomendamos que revise la orden de obligado cumplimiento que anualmente aprueba la Junta de Extremadura por la que se establecen los tramos y masas de agua sometidos a régimen especial y otras reglamentaciones para la conservación y fomento de la riqueza piscícola en la Comunidad Autónoma de Extremadura. www.extremambiente.es.



COTO	T. MUNICIPAL	CENTRO DE EXPEDICIÓN	TELÉFONO
Agriales	Losar-Robledillo-Viandar	Bar El Pilón. Pza. Viñuela, 18. Losar	927 570 544
Cañalobos	Torremenga	Bar Akelarre C/. Mariano Manrique. Torremenga	648 218 855
Godino	Pasarón	Bar Rosmar Avda. Calvo Sotelo, 8. Pasarón	927 46 90 80
Gta. Cuacos	Cuacos-Aldeanueva	Hotel Abadía de Yuste. Avenida de la Constitución, 73, Cuacos de Yuste	927 17 22 41
Gta. Mayor	Garganta	Bar La Pilanza Plaza 10 de mayo. Garganta la Olla	660 47 30 57
Jaranda I	Jarandilla	Bar Patricio. Avda. Sopetarán, 11	927560210
Jeroma	Jaraíz	El Pescador Verato Avda. Constitución, 125. Jaraíz.	675 62 96 26
La dehesa	Jaraíz	Bar El Abuelo Avda. Constitución, 67. Jaraíz	927 17 08 27
La Hiedra	Torremenga	Bar Akelarre C/. Mariano Manrique. Torremenga	648 218 855
Las Majadillas	Garganta	Bar La Pilanza Plaza 10 de mayo. Garganta la Olla	660 47 30 57
Los invernaderos	Jaraíz	El Pescador Verato Avda. Constitución, 125. Jaraíz.	675 62 96 26
Michones	Villanueva-Valverde	Bar Alía Avenida de la Vera, 27. Villanueva	927567205
Gta. Pedro Chate	Jaraíz-Cuacos-Collado	Bar Cortés. Pza Pérez Ayala. Jaraíz	927461274
Pontoncillo	Pasarón	Bar Rosmar Avda. Calvo Sotelo, 8. Pasarón	927 46 90 80
Solomando	Cuacos	Hotel Abadía de Yuste. Avenida de la Constitución, 73, Cuacos de Yuste	927 17 22 41
Valcaliente	Jarandilla	Bar Patricio. Avda. Sopetarán, 11	927560210
Vega Redonda	Losar-Viandar	Bar El Pilón. Pza. Viñuela, 18. Losar	927 570 544
Venero	Jarandilla	Bar Patricio. Avda. Sopetarán, 11	927560210

**Válidos a fecha de Agosto de 2020



Turismo de reposo

Si desea desconectar de la vorágine de las grandes ciudades, si lo que busca es tranquilidad y relajamiento, La Vera –buscando paz interior y exterior vino el Emperador Carlos– es una buena elección.

Podrá pasear y disfrutar de la increíble Naturaleza de La Vera; sentarse a leer bajo un roble mientras “escucha” el silencio o el murmullo de nuestros muchos cursos de agua. En plena naturaleza o en las preciosas placitas de nuestros pueblos, siempre podrá encontrar la relajación que busca. Si quiere hacer actividades suaves tenemos pequeños recorridos –el mayor de un kilómetro– para disfrutar de nuestra Naturaleza sin necesidad de realizar importantes esfuerzos (vea “Paseos por nuestras gargantas” en págs. 40 Y 41). Nuestras gargantas pueden ser bravas, pero en ellas asimismo hay remansos y zonas de baño muy tranquilas, a veces con bar-terrazza en verano, para complementar el disfrute. También le reconfortará ver los cascos antiguos de nuestros pueblos y conectar con los paisanos. De igual forma, en nuestra magnífica red de alojamientos, puede encontrar el sosiego que desea.

Puede consultarla en nuestra web www.comarcadelavera.com.

CLUB DE PRODUCTO TURÍSTICO CARLOS V

Se trata de un “Club de Excelencia Hostelera, Artesanal y Agroalimentaria”, destinado a dar visibilidad a los productos turísticos diseminados a lo largo de las diferentes rutas recorridas por el rey/emperador Carlos de Habsburgo.

Pretende, además, integrar en la RED DE COOPERACIÓN DE LAS RUTAS EUROPEAS DEL EMPERADOR CARLOS V -y en su Itinerario Cultural Europeo-, al tejido productivo hostelero, artesanal y agroalimentario de las ciudades y regiones que recorren las diferentes rutas.

- 5 labels (etiquetas de calidad) formarán parte del Club de Producto Turístico:

- Hospedajes Imperiales
- Fogones Imperiales
- Artesanías Imperiales
- Productos Agroalimentarios
- Establecimientos Colaboradores



Club de Producto Turístico Carlos V

A nivel gastronómico, el siglo XVI es un punto de inflexión importante entre la cocina antigua y la moderna. Hay que pensar que, alimentos básicos en la cocina de hoy en día, tales como la patata o el tomate, eran productos prácticamente desconocidos en el periodo en el que vivió el Emperador Carlos V, y que empezaban a llegar del nuevo mundo.

El Club de Producto Turístico de Carlos V, a través de su label "Fogones Imperiales", quiere trasladarle al renacimiento gracias a una serie de menús, impregnados de historia, tradición y buenos manjares.

Siéntase como un Emperador saboreando platos basados en recetas que degustó el paladar de Carlos V. Podrá encontrarlos en nuestra web www.itineracarolusv.eu.



Gastronomía

La Gastronomía en La Vera es muy variada y la restauración esta alcanzando muy buen nivel. En www.comarcadelavera.com podrá ver una amplia relación de restaurantes de La Vera. En ellos podrá probar nuestra cocina.

La Comarca de La Vera, dispone de unos sistemas agroforestales, como son la dehesa, tierras de cultivo y la sierra, que permite una explotación equilibrada y no abusiva de los recursos naturales. Ecosistemas idóneos para la cría del cerdo blanco e ibérico, cabrito verato, cordero, etc., que darán lugar a exquisitas carnes, jamones, lomos, y demás derivados. Nuestro microclima propicia inmejorables productos: Frutos en fresco, mermeladas o licores realizados con ellos, aceites y también los quesos de nuestra merecidamente famosa cabra verata. Manjares gastronómicos muy apreciados y uno de los máximos exponentes del saber hacer, la tradición y la alegría de vivir de todo un pueblo

El exquisito pimentón es la perla gastronómica de la comarca de La Vera, el mejor del mundo, dicen los entendidos. Está secado con humo de leña de roble y encina. Un reciente estudio le confiere propiedades antioxidantes.

No olvide llevarse algunas latas para sí y para regalar. Entre ellas no puede faltar el tipo “agridulce” que es el más característico de nuestra comarca; los otros dos son el dulce y el picante.



Quesos, mermeladas, licores, dulces,...

El queso de La Vera esta reconocido en el Catálogo de Quesos de España editado por el Ministerio de Agricultura en 1990. Quesos elaborados con leche de cabra, e impregnados con el aroma de los distintos tipos de hierbas; pueden degustarse tanto en fresco o madurado, y con terminación al natural, empimentonados o en aceite de oliva.

La variedad de la aceituna existente en la comarca es la manzanilla cacereña, dando lugar a aceitunas de aderezo y a un aceite de oliva virgen extra muy apreciado por sus cualidades organolépticas y físico-químicas, tanto para el aderezo como para la obtención de aceite de oliva virgen extra.

Mermeladas, licores y dulces de membrillo, son elaborados mediante una fórmula sencilla y casera, de forma tradicional única y exclusivamente con frutas frescas de primera calidad. De esta forma conseguimos un producto selecto que es capaz de enamorar el paladar más exquisito.

Culturas milenarias, desde egipcios a romanos, conocieron las bondades del fruto de la higuera. Inagotable fuente de energía por sus valores nutritivos, hoy, los expertos en dietética lo recomiendan para una dieta equilibrada. El gusto por lo bueno y lo sano adquiere nuevas dimensiones al probar este producto, que creará en su paladar todo un mundo de gratas sensaciones.


Dulces típicos se elaboran en la comarca de manera artesanal, mediante recetas que han permanecido invariables a lo largo de los años. Deguste las Perrunillas, Mantecados, Galletas, Magdalenas, Roscas, Floretas, Canelones, Huesillos, Pastas, etc.

Deguste la gran variedad gastronómica existente en la Comarca de La Vera, que sin duda no le dejará indiferente.





PIMENTÓN



El pimentón de La Vera, un producto genuinamente artesanal, único en concepto y elaboración, ha tenido el orgullo de alcanzar la categoría máxima de “Denominación de Origen Protegida”.

Con esta distinción, el Pimentón de La Vera consigue la calificación necesaria para hacer valer sus excelentes propiedades de calidad y singular modo de preparación, características muy apreciadas por el consumidor final.

Solo el microclima de La Vera, la tradición más ancestral y el legado transmitido de padres a hijos han conseguido para usted una joya de la naturaleza que siempre aportará, como condimento imprescindible, un sabor característico a todos sus platos y preparados cárnicos.

Los pimientos, del género “Capsicum” y de las variedades “Ocales” y “Bola”, dan lugar a tres tipos de pimentón: Dulce, agri dulce y picante.

El ciclo de producción de pimentón se inicia en Marzo con la siembra del pimiento en semilleros y se prolonga hasta Octubre, momento en que el fruto es recogido y comienza el proceso para transformarlo en pimentón.

Los pimientos, cuidadosamente seleccionados, se someten al proceso de secado tradicional de La Vera, diferente a los utilizados en el resto de las zonas productoras de pimentón.

Un hogar de leña de roble o encina, aporta el calor necesario para la perfecta deshidratación de los frutos.

El proceso es lento, de diez a quince días, durante el cual, manos expertas voltean con sabiduría los pimientos hasta conseguir el grado idóneo de secado.

Este tradicional sistema de secado, confiere al pimentón sus tres características fundamentales: aroma, sabor y estabilidad de color.

Los pimientos secos son trasladados a las industrias transformadoras en las que se procede a eliminar el pedúnculo y parte de las semillas, previo a su molienda en los tradicionales molinos de piedra.

En el transcurso de la molturación, hay que prestar especial atención a la temperatura que alcanza el producto para asegurar la obtención de un polvo rojo, fino y uniforme, de óptima calidad: el Pimentón de La Vera.

Artesanía

La Artesanía en La Vera está recuperando la pujanza de antaño. Cerámica, talla de madera, calzado, adornos, muebles, cestería, forja artística, vidrio artístico, bordados, instrumentos musicales, tejidos e impresión manual...

Artisanos de La Vera

Bordados / Textil / Cuero

Artex Vera. Jaraíz de la Vera. C/ Hernán Cortés, 39 • Telf. 927 170 305 / 646 219 474

Charlotte Houman. Cuacos de Yuste. Hostería Cantarranas, C/ Francisco Pizarro, 4
Telf: 680435560 • charlottehouman@gmail.com • www.charlottehouman.com

La Oveja Azul. Jarandilla de la Vera. Avda. Vera Alta, 6 • Telf. 628 569 595
bolsosartesanospiel@gmail.com

Calzado

Artesano Zapatero Sánchez. Jaraíz de la Vera. C/ Vargas, 7 • 927 460 191

Luis Joaquín Martín Lozano. C/ Agua, 19. • 927 460 746

Cerámica

Angie y Avelino. Madrigal de la Vera. Ctra. Candeleda s/n • 927 565 396

Delacava Cerámica. Villanueva de la Vera. Paraje la Cornocosa • Telf: 676 648 928
www.delacava.es • ceramicadelacava@gmail.com

Moyses González Zanca - Cerámica Creativa. Torremenga. Avenida Jaraíz N° 14
Telf.: 643686645 • www.verceramica.com

Alboroque-Taller de Arte. Myriam Díez Zearsolo. Villanueva de la Vera.
C/ Príncipe Alfonso, 1 • Telf.: 656 193 750 • hola@alboroquetallerdearte.es
www.alboroquetallerdearte.es





Licores, mermeladas y conservas artesanas

Sabores del Guijo. Guijo de Santa Bárbara. Carretera Nueva, 18
Telf.: 927 560 282 • www.mermeladasartesanass.com.

Sabor Verato. Madrigal de la Vera • Telf.: 645 941 179/687 790 454
saborverato7@gmail.com / Facebook: Saborverato

Orfebrería y Joyería

Galón Joyeros S.L.L. Jaraíz de la Vera.

Avda. Constitución, 61 • Telf.: 927 450 945 / 693026912
www.galonjoyeros.es galonjoyeros1@hotmail.com

Yurema Paniagua Ortega. Joyería con la técnica de macramé. Tejeda de Tiétar. Plaza Mayor 6 • Telf: 671112628 la_yurr@hotmail.com

María Jesús Calle Paniagua. Valdeñigos Tejeda de Tiétar. C/ Ronda de la Solana, 10 • Telf. 675257689
macapa64@hotmail.com



Forja / Metal:

Forjavera: Losar de la Vera

Pol. Industrial Tres Barras (en la gasolinera)
Telf: 608222492 forjavera@hotmail.com.
Facebook: forjaveraesculturatural

CreArte La Vera: Guijo de Santa Bárbara. Ctra. De Jarandilla, 11
carlosdiaz ferdandez@yahoo.es
@createvera



Varios:

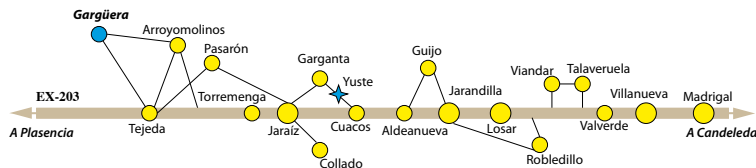
Molinillo: esculturas de soldadura, carpintería metálica y de madera, autómatas, bisutería y construcción tradicional en piedra. Losar de la Vera. Camino los Lomos 1. Telf: 620823429
xeivar@hotmail.com
Instagram @molinillo_arts



Nuestros Pueblos

*La Vera consta
de diecinueve poblaciones
y una Entidad local menor.*

*A continuación describimos sus
pueblos, de oeste a este, con algunos
datos que le serán útiles.*



Es uno de los pueblos más pequeños de La Vera. La ganadería vacuna es la principal actividad económica junto con la agricultura.

En esta población se libró una batalla entre tropas de Alfonso VIII y los árabes.

👁️ Qué ver: Pasear sus calles y observar su arquitectura, tomar un vasito de pitarra y a continuación ir a ver su iglesia. En el camino vemos una curiosa fuente abovedada del S. XVI. La Iglesia de la Asunción, del S. XVI, tiene esbelta torre y amplio atrio. Es la única iglesia verata alejada de la población. Su retablo es de traza plateresca. La imagen más antigua es la de Nuestra Señora de Rocamador, del S. XV.

🏞️ Naturaleza: A muy poca distancia se encuentra la pequeña Garganta de Gargüera o del Obispo en la que podríamos bañarnos –si bien es poco profunda– a principios de verano (ver pág. 27). Al norte la Sierra de S. Bernabé. Puede hacerse la ruta Colada de los Majadales. (ver pág. 37)

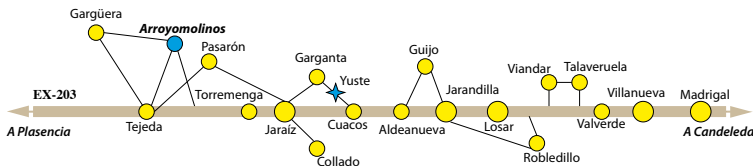
🌳 Festejos: 3 de Febrero: San Blas. 15 de agosto: Fiestas patronales de Nuestra Señora de la Asunción. 8 y 9 de septiembre: Ferias y Fiestas.

🛒 Compras: Dulces caseros, flautas y tamboriles, higos, bordados.

🍴 Alojamientos y Restaurantes. (www.comarcadelavera.com).

Fuente Pública • Iglesia de la Asunción 📷 Angel María Romero

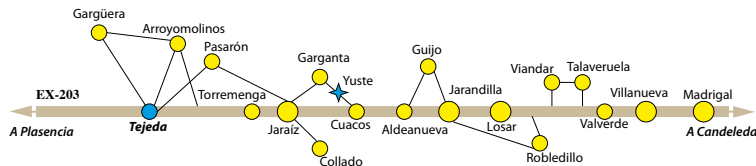




Población al sur de la Sierra de la Desesperá y Sierra de Tormantos. El cerezo es su principal recurso. La ganadería también tiene cierta importancia.

- 👁️ **Qué ver:** Entrañable casco antiguo. Paseemos por él, tomémosnos algún vasito de pitarra o de gloria. Destaca la iglesia de San Nicolás, del S. XV con torre exenta. Tiene un estupendo retablo rococó. Frente a la iglesia veremos una bellísima y rara fuente con tres caños. Al oeste de la población se encuentra la ermita del Cristo de Humilladero del S.XVII. Desde la Plaza de la Atalaya vemos en ella, canchal, vida y naturaleza; y desde ella, multitud de vaquerías conformando un curioso conjunto.
- 🌿 **Naturaleza:** En alrededores vegetación compuesta básicamente de robles rebollos y de innumerables cerezos. Una garganta pequeña tiene Arroyomolinos, la de “La Desesperá”. Al este se encuentran unos grandes berrocales. Desde aquí podemos hacer rutas como la Ruta de la Desesperá (ver pág. 37) Podemos también bañarnos en su piscina natural (ver pág. 26) o darnos un paseo al Molino del Tío Severiano ver pág. 40).
- 📅 **Festejos:** 25 de Enero: San Pablo. 2 de Febrero: Las Candelas. 24 de Junio: San Juan. 29 de Junio: San Pedro. 16 de agosto: San Roque
- 🛒 **Compras:** Buenas perrunillas, cerezas, castañas e higos, bordados y forja.
- 🏠 **Alojamientos y Restaurantes.**(ver desplegable).
- 🏪 **Servicios de interés:** Farmacia: Avda. Constitución, s/n





Tejada de Tiétar y su entidad local menor, Valdeñigos son agrícolas (tabaco y pimiento principalmente). En mucha menor medida también hay ganadería.

👁 Qué ver: Iglesia de San Miguel del S. XVI, declarada Monumento de Interés Cultural. Posee bello retablo mayor renacentista. Su mejor talla es la de la Virgen de la Torre, del S XII. En la fachada sur del templo, junto a la entrada, observemos un ara votiva romana llamada “la muerte pelona”. En la cara norte, vemos empotrado en su muro lo que fue umbral de una puerta con deidad protectora del S. VIII a.C.

Hay dos ermitas, la del Santísimo Cristo y la de San Sebastián. Ambas del S. XVII.

🏞 Naturaleza: A poca distancia hacia el sur está la pequeña garganta de Tejada. También hacia el Sur está la bonita dehesa boyal. Desde Tejada podemos realizar rutas como la Ruta de la Chorrera de Matagarcía (ver pág. 38), en la garganta de Gargüera o del Obispo.

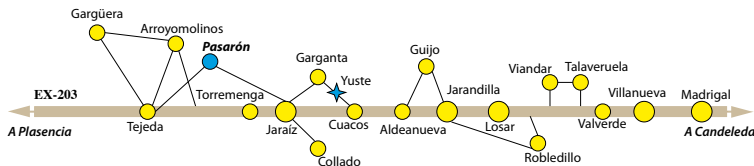
📅 Festejos: La principal celebración es San Miguel, su patrón, del 28 septiembre al 2 de octubre. Otras fiestas: 20 enero: San Sebastián. 15 de agosto: Nuestra señora de la Torre. 14 de septiembre: Santísimo Cristo

🛒 Compras: Son famosas sus perrunillas, trabajos en madera y corcho, tambores...

🍴 Alojamientos y Restaurantes.
(www.comarcadelavera.com).


📍 Servicios de interés: Gasolinera: Salida a Plasencia. Farmacia: Ctra. Plasencia, 72





Conjunto Histórico Artístico

Declarada Conjunto Histórico Artístico. Situada al sur de la Sierra de Tormantos. Su nombre parece provenir de pobladores astures llegados tras la reconquista. Economía basada en la agricultura, en especial el cerezo; los servicios relacionados con el turismo, y algo de ganadería.


 **Qué ver:** Su urbanismo y arquitectura popular es de gran atractivo. Pasear por Pasarón le deleitará.

La Iglesia del Salvador, de finales del S.XV es bella y acogedora; su retablo mayor, del S.XVIII, es del tipo “de cascarón”. La torre está separada de la iglesia por una calle.


El palacio renacentista de los Condes de Osorno, construido por el maestresala del Emperador Carlos, posee bella galería y espectaculares chimeneas. Es privado.


Museo Pecharromán: Contiene los fondos artísticos del creador Ricardo Pecharromán, en lo que fuera su estudio, un edificio noble del S. XVII con mobiliario histórico-español.

La Plaza de España bien vale una pormenorizada visita. La Ermita de Ntra. Sra. de la Blanca, a 3 Km. es de grandes proporciones y belleza.

 **Naturaleza:** Pasarón de la Vera está rodeado por montes con profusa vegetación. Posee los mejores castañares de La Vera. Tres pequeñas gargantas (con muy poca agua en verano) tiene Pasarón: Concejil, Pasarón y Redonda. Desde aquí podemos realizar rutas, como la de los Boo (ver pág. 38)



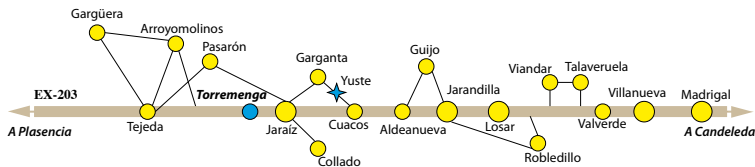
 **Festejos:** 3 de febrero: San Blas, con procesión acompañada del Boo. Fiestas de Nuestra Señora de la Blanca, a la que se va en romería los días 15 de Agosto y el lunes después del domingo de Pentecostés. Semana Santa; jueves noche: Representación de “La última Cena” y “El Huerto de los Olivos”; viernes: Representación de la crucifixión. 6 al 8 de agosto: El Salvador. 14 de septiembre: Cristo de la Misericordia.

 **Compras:** Mimbre, bordados, dulces (destacan las perrunillas), objetos de decoración.

 **Alojamientos y Restaurantes.** (www.comarcadelavera.com).

 **Servicios de interés:** Farmacia: Avda. Constitución, 10





Población agrícola (tabaco y pimiento), servicios relacionados con el turismo y algo de ganadería. Se encuentra al sur del Cerro de las Cabezas y a sólo dos kilómetros de Jaraíz, al que se une por un acerado, convertido en paseo.

Qué ver: Iglesia de Santiago. Construida entre S. XVI y XVII y reconstruida en la década de los setenta del pasado siglo. Cerca del cementerio están las ruinas de una torre “men-guada”, que da nombre al pueblo. Últimamente se la ha puesto en valor con el Plan de Dinamización Turística de La Vera

Naturaleza: Torremenga está rodeada por zonas arboladas y tiene bellas vistas al cerro de las Cabezas y a las vegas del Tiétar. En sus cercanías se encuentra el bonito embalse del Robledo. Desde Torremenga pueden hacerse rutas como la de Los Cotos-Dehesa boyal. (ver pág. 38)

Festejos: En Torremenga se celebra de forma especial el Sábado Santo. La “Quema de Judas” tiene lugar esa noche, con marcado aire de representación dramática.

Otras fiestas:

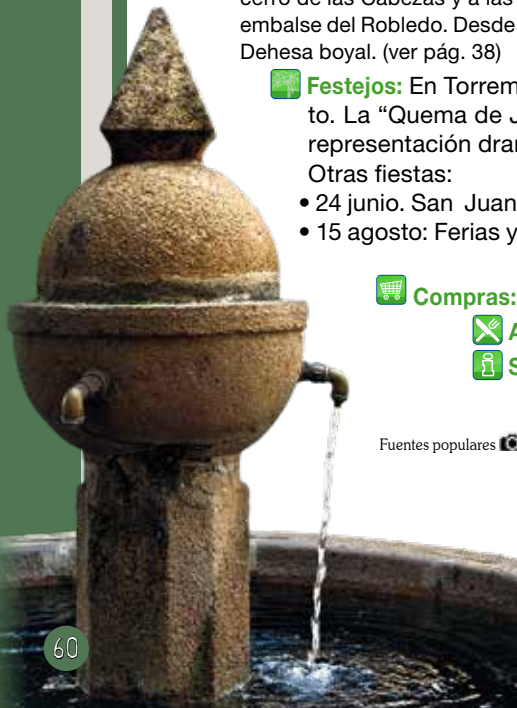
- 24 junio. San Juan. • 25 julio, Fiestas Patronales de Santiago Apóstol.
- 15 agosto: Ferias y fiestas. • 8 septiembre: Nuestra Sra. del Consuelo.

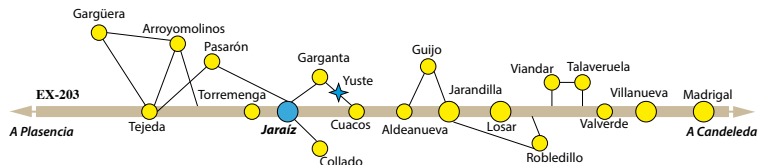
Compras: Repostería típica verata.

Alojamientos y Restaurantes. (www.comarcadelavera.com).

Servicios de interés: Farmacia: Avda. Constitución, 15

Fuentes populares Angel María Romero





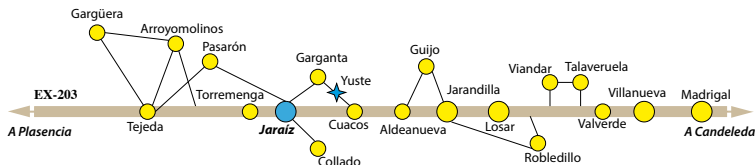
Cabecera comarcal e importante nudo de comunicaciones. Población de servicios especialmente relacionados con el turismo; agricultura (tabaco y pimiento); industria agroalimentaria (5 fábricas de pimentón y 5 de productos del cerdo) y construcción, entre otras. En la propia población, Jaraíz posee una Z.E.P.A de cernicalos primilla.

i Oficina de información turística: Calle Mérida, 17 • ☎927 170 587

👁 **Qué ver:** Iglesia de Sta. María, del S. XV, declarada Monumento de Interés Cultural. Posee un bello retablo churrigueresco. Interesante mezcla de anacrónico románico y gótico tardío, especialmente en su portada meridional. Iglesia de San Miguel, finales del S. XV, con interesante retablo rococó, Virgen del S. XIII y Cristo articulado de escuela de Gregorio Fernández. Palacete del Obispo Manzano, casa señorial del S. XVII, en la actualidad sede del Museo del Pimentón. Plaza Mayor, con peculiar trazado en distintos planos y dividida en dos partes. Ermita del Salobar, Patrona de Jaraíz, de finales del XVII. Picota o Rollo del S. XVII en Parque de los Bolos.

Fuente del parque "Los Bolos" y fuente Plaza Mayor 📷 Angel María Romero

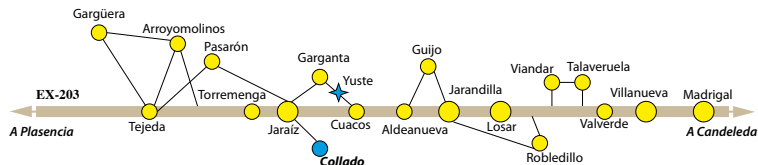




- ▲ **Naturaleza:** Posee una de las más bellas gargantas de La Vera (Pedro Chate) con varias zonas de baño, sobresaliendo el llamado “Lago” y Las Tablas, unos 300 m. aguas abajo (ver págs. 25 y 26). Sus paisajes son especialmente bellos desde el mirador del Parque de los Bolos. Desde aquí podremos hacer rutas como la Ruta del Lago. (ver pág. 37).
- 🏠 **Festejos:** Los principales son, del 10 al 15 de agosto aproximadamente, las Ferias y Fiestas del Tabaco y el Pimiento, con concursos de esos dos productos y multitud de actividades, sin faltar los toros con encierro al estilo de La Vera. Carnavales; Semana Santa; Fiestas Patronales de la Virgen del Salobrar (1er Domingo de Pascua, Lunes de Pascua, 2º Domingo de Pascua y Lunes de Piedra); San Antonio, el 13 de junio y San Cristóbal, 2º domingo de julio. En varias de sus fiestas podemos disfrutar con el espectáculo de los danzantes de palos y cintas.
- 🛒 **Compras:** Pimentón. Embutidos. Artesanía: zapatos regionales, cerámica, cestería, bordados, forja... y todos los productos veratos.
- 🏠 **Alojamientos y Restaurantes.** (www.comarcadelavera.com).
- 📍 **Servicios de interés:** Gasolineras: Avda. Constitución, s/n / Ctra. Navalmoral Kms. 12 y 12,8. Farmacias: Constitución, 66, 83 y 168, Plaza Mayor, 15.

Plaza Mayor 📷 Angel María Romero





Es una de las poblaciones de La Vera con mejores vistas a la sierra. Se accede desde Jaraz. Economía: agricultura, ganadería y servicios relacionados con el turismo.



👁 Qué ver: Iglesia de San Cristóbal, del siglo XV, construida de mampostería, sillarejo y ladrillo. Museo del Pan, situado en C/ Lagar, 1. Antiguo horno comunal, donde se pueden apreciar utensilios antiguos para la realización de éste producto. Puede ser utilizado actualmente para la elaboración de pan, dulces, asados... por la persona que lo desee. Solicitudes en el ayuntamiento.

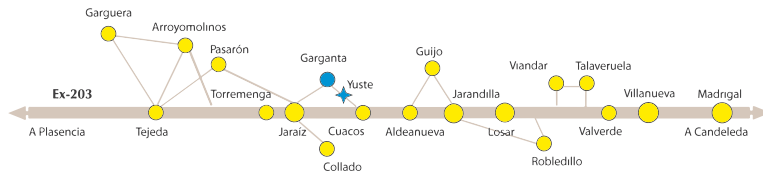
🏞 Naturaleza: Además de disfrutar de increíbles vistas, a 2 Km. de la población se encuentra el bello paraje y piscina natural de Las Pilas (ver págs. 25 y 26), en la conocida garganta de Pedro Chate. Dispone de merendero. Desde aquí pueden hacerse rutas como la Ruta de las Dos Juntas. (ver pág. 37) .

🎉 Festejos: La fiesta de más trascendencia es la Fiesta del Jubileo, el Miércoles Santo. Se celebra todos los años y en ella se consiguen indulgencias plenarias.

Otras fiestas: Primer domingo de agosto: Fiestas patronales de San Cristóbal.

Primer domingo de octubre: Nuestra Señora del Rosario.

🍴 Alojamientos y Restaurantes.
(www.comarcadelavera.com)



Conjunto Histórico Artístico

Población declarada Conjunto Histórico Artístico. Se encuentra en las estribaciones de la Sierra de Tormantos. Su economía se basa de forma especial en el cultivo del cerezo. Tiene algo de ganadería y, cada vez más, servicios relacionados con el turismo.

i Punto de información turística: C/ Gradas, 2 • ☎927 179 706






👁 **Qué ver:** Se recomienda callejear. Su casco antiguo posee preciosos rincones, como el Barrio de la Huerta, y una arquitectura popular muy importante. A resaltar: Iglesia de San Lorenzo del S. XVI, declarada Monumento de

Torre Iglesia de San Lorenzo 📷 Angel María Romero

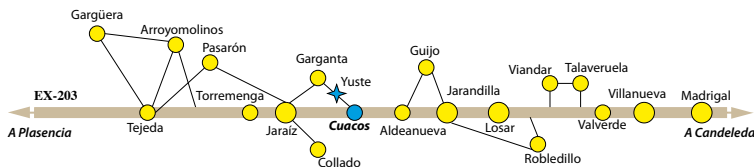


Interés Cultural. Tiene buen retablo mayor barroco. Posee un pequeño museo de arte religioso con entrada por el coro, donde se encuentra un órgano barroco.

El Museo de la Inquisición, posee elementos de tortura y colección etnográfica. La Casa de la peña. Casa de las Muñecas. Casa de Postas. Barrio de la Huerta. Plaza Mayor.

-  **Naturaleza:** Bellas vistas y enclaves, como la Garganta Mayor, con varias y preciosas zonas de baño y paseo (ver pág. 25). Otras gargantas son las de Colmenera, Majadillas, Piornala y Tortiñosa. Se alternan los cerezos con los robles y castaños. Desde aquí pueden hacerse rutas como la Ruta del antiguo camino de Yuste. (ver pág. 37)
-  **Festejos:** 2-4 julio: Santa Isabel. Sobresale en esta fiesta la Danza de las Italianas de orígenes medievales. 10 de agosto: Fiesta patronal de San Lorenzo. 15 de septiembre: Fiestas del Santísimo Cristo del Humilladero.
-  **Compras:** Frutos de la tierra (cerezas, frambuesas...), talla en madera, y todos los productos veratos.
-  **Alojamientos y Restaurantes.** (www.comarcadelavera.com).
-  **Servicios de interés:** Farmacia: Ctra. Jaraíz s/n





Conjunto Histórico Artístico

La población está declarada Conjunto Histórico Artístico. En ella se encuentra el célebre Real Monasterio-Palacio de Yuste, al que el Emperador Carlos se retiró. Su economía se basa en la agricultura, industria agroalimentaria (5 fábricas de pimentón) y servicios relacionados con el turismo.

i Punto de información turística: Plaza España 1: 927 172 058

🕒 **Qué ver:** Monasterio-Palacio de Yuste y, quinientos metros antes del monasterio, Cementerio alemán, con soldados de la I y II G.M. Iglesia de Nuestra Sra. de la Asunción, del S. XV, declarada Monumento de Interés Cultural; tiene bello retablo


Plaza fuente de Los Chorros







Plaza Mayor y Plaza Juan de Austria  Santy Comunicación

neoclásico y órgano del S. XVI, procedente de Yuste. Se recomienda callejear ya que la población tiene entrañables rincones y fuentes. Destacan: Plaza de Juan de Austria, con la “casa de Jeromín”; la bonita Plaza de España y la preciosa Plaza de la Fuente de los Chorros.


 **Naturaleza:** Bellos alrededores salpican su término. Preciosa panorámica hay desde el Cerro de la Ermita de la Soledad. Por zona de Yuste hay bellos bosquetes. Hacia el Sur, magníficos parajes con zonas de baño como en Valfrío (ver pág. 26) y paraje de las Ollas (ver pág. 40), en Garganta de Cuacos. Al Oeste, la Garganta de Pedro Chate, con magnífica piscina natural, como es el llamado Lago de Jaraíz. Desde Cuacos pueden hacerse rutas como la Ruta del Monasterio y la Ruta del Emperador. (ver pág. 37)

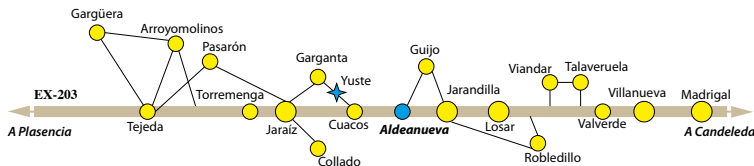
 **Festejos:** Lunes de Piedra (2º lunes después de Domingo de Pascua). 24 de junio: San Juan. 15-17 de agosto: Nuestra Señora de la Asunción. 14 de septiembre: Santísimo Cristo del Amparo, con los danzantes de palos y cintas de ambos sexos, caso único en La Vera.

 **Compras:** Sobre todo pimentón y queso de cabra, cerámica y todos los productos veratos.

 **Alojamientos y Restaurantes.**
(www.comarcadelavera.com).

 **Servicios de interés:** Farmacia: C/Barrionuevo, 22.
Gasolinera: Salida a Aldeanueva Pk.40

Panorámica  Angel María Romero



Aldeanueva está enclavada en el centro de La Vera. Su economía se basa principalmente en la agricultura, y muy especialmente en el tabaco; ganadería, de forma importante, también dispone de servicios turísticos.

👁 Qué ver: El paseo es obligado en el casco antiguo que posee interesante arquitectura popular. La Iglesia de San Pedro, del S. XVI y XVII, está declarada Monumento de Interés Cultural. Fue levantada sobre otra del S.XIII. Su retablo es barroco. La iglesia tiene un pequeño e interesante museo de arte religioso. Espacio para la creación joven “San Miguel”, con interesantes exposiciones temporales de jóvenes artistas. En Aldeanueva hay dos ermitas, la del Cristo de la Pasión y la de San Miguel. No dejar de visitar la antiquísima Plaza de Toros, plaza rectangular usada, incluso actualmente, para festejos taurinos populares. Interesante es también la Casa del Obispo Godoy, Predicador de Carlos IV (no puede visitarse por ser vivienda particular).


Hay multitud de fuentes por toda la población, la más emblemática y caudalosa es la Fuente de los ocho caños.

🏞 Naturaleza: El término municipal de Aldeanueva es uno de los que tienen mayor número de gargantas de La Vera, la propia población

Fuentes Típicas e Iglesia de San Pedro 📷 Ángel María Romero




está entre dos de ellas: La de los Guachos y la de San Gregorio en la que hay una piscina Natural y “charcos” donde bañarse aguas arriba (ver pág. 25). Su serranía es muy hermosa. Desde aquí pueden hacerse rutas como la Ruta Chorrera de la Mora y la Ruta del Emperador. (ver pág. 37)

 **Festejos:** Lunes de Pentecostés, el Cristo del Sepulcro. 16-19 julio el Cristo de La Salud, con toros al estilo verato. Ambas fiestas con danzantes de palos y cintas. El 7 de diciembre, víspera de la Inmaculada, tiene lugar el Viva -Viva, vistosa fiesta con hogueras y jinetes con antorchas.

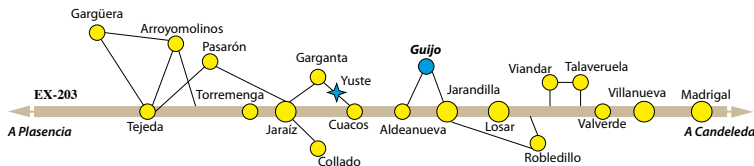
 **Compras:** Todos los productos de La Vera

 **Alojamientos y Restaurantes.** (www.comarcadelavera.com).


 **Servicios de interés:** Pl. San Antón, 3


Puente San Gregorio y Fuente de los 8 caños  Angel María Romero







Es la población más alta de la comarca. Su economía se basa en la agricultura, industria agroalimentaria, ganadería y turismo.

 **Qué ver:** Pasear el casco antiguo de Guijo proporciona gratas sensaciones. Su arquitectura popular es muy bella. Recoleta e íntima iglesia es la de Ntra. Señora del Socorro, construida sobre la antigua ermita dedicada a Santa Bárbara. Ver también la Ermita de Ntra. Señora de las Angustias. La Ermita de Ntra. Señora de Las Nieves, se encuentra a cierta distancia en la propia sierra. La población posee el Centro de Interpretación de la Reserva Regional de Caza “La Sierra”.

 **Naturaleza:** Es uno de los parajes más impresionantes de La Vera y un singular balcón sobre la comarca y la montaña. Es la más serrana de las poblaciones veratas. La nieve suele estar presente en su término municipal. Muy cerca, por la carretera que va a Aldeanueva, la Garganta Jaranda tiene una bella piscina natural y múltiples zonas de baño, especialmente aguas arriba (ver págs. 25). Varias gargantas más surcan su territorio. Desde aquí pueden hacerse rutas como la Ruta Refugio de las Nieves-Pimesaílo. (ver pág. 37)

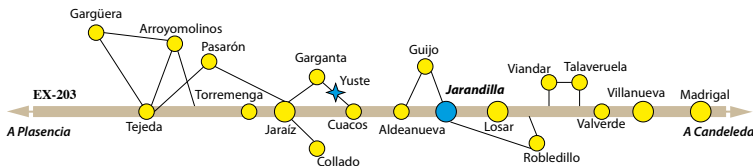
 **Festejos:** Fiesta de Viriato celebrada el último fin de semana de Mayo. 5 al 8 de agosto: Nuestra Señora de Las Nieves fiesta en la que se incluye, el día 5, una romería hasta la ermita-refugio a pocos kilómetros de la población. Del 8 al 9 de septiembre: Ntra. Señora de Las Angustias. Del 3 al 5 de diciembre: Fiestas Patronales de Sta. Bárbara, con bellos bailes de los danzantes de palos y cintas.

 **Compras:** Licores y/o mermeladas de frambuesa, grosella, higo, cereza, “gloria”..., talla en madera, bordados, cuero, pan de leña y todos los demás productos veratos.

 **Alojamientos y Restaurantes.**
(www.comarcadelavera.com).







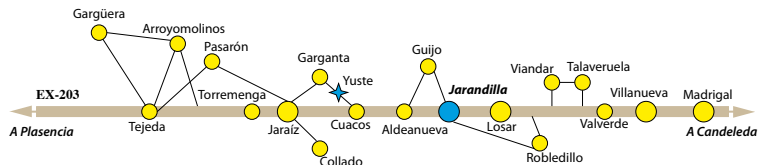
Población agrícola (tabaco y pimienta) y de servicios, especialmente los relacionados con el turismo. Probable primitivo asentamiento romano.

i Oficina de Turismo: Avda. Soledad Vega Ortiz, 74 ☎ 927 560 460

👁 Qué ver: Castillo de los Condes de Oropesa, del S. XV, hoy Parador Nacional Carlos V. Fue residencia temporal del Emperador Carlos mientras esperaba el final de las obras de su palacio en Yuste. Iglesia de nuestra Señora de la Torre, construcción templaria del S. XIII, reformada en S. XIV y XV. Ermita del Sopetrán, del S. XVII, junto a la picota, del siglo XVII. Colección etnográfica Paco Porras. Pequeña colección de utensilios antiguos y visita a fabrica artesanal de licores y mermeladas A la Vera del Vínculo. Centro de Interpretación de “Los Escobazos”.

🌿 Naturaleza: Su situación le proporciona bellísimas vistas a la sierra y una envidiable cuenca de su principal garganta. Tiene varias piscinas naturales en la Garganta Jaranda, como la de Puente Parral, de origen romano (ver págs. 25 y 27). La población está entre la Garganta Jaranda –de las más importantes de La Vera– y la pequeña Garganta del Cristo. Desde aquí pueden hacerse rutas como la Ruta de los Puentes y Ruta del Emperador. (ver pág. 37)

🎉 Festejos: Destacan “Los Escobazos” declarada Fiesta de Interés Turístico: La noche del 7 de diciembre, víspera de la Inmaculada, se encienden enormes escobones con los que se amaga y se golpea a los portadores de otros escobones –de forma preestablecida por unas normas–. También se amaga a veces a los curiosos más entrometidos. En cualquier caso, es conveniente llevar ropa vieja no inflamable y la cabeza cubierta. Veremos –y nos ofrecerán– botas de vino de pitarra. Grandes piras de leñas y trastos inservibles comienzan a




arder en varios lugares. En las escalinatas de la iglesia se concentran jinetes y se produce una entrega de estandarte con vivas a la virgen. Tras esto, hay una procesión alumbrada por las “antorchas” de jinetes (con caballos bellamente enjaezados) y público a pie.


El origen de esta fiesta es pastoril: la noche anterior a la Inmaculada descendían los cabreros desde la Sierra, con escoberas encendidas para alumbrarse.


Otras fiestas: Carnavales, con quema del Judas el Domingo de Resurrección. Ntra. Señora de Sopetrán, jueves antes de la Ascensión. 24 y 25 de junio, San Juan. 13 al 17 septiembre, Cristo de la Caridad, con múltiples actividades y toros al estilo verato. Mes de Abril certamen de teatro “Villa de Jarandilla” y mes de Noviembre “Media Maratón de Montaña”, ambos eventos reconocidos a nivel nacional.

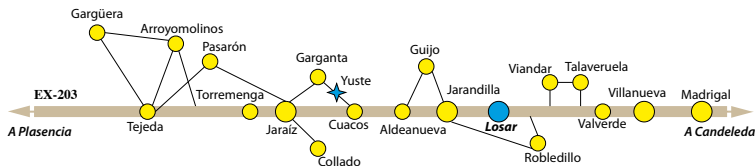
 **Compras:** Artesanía en vidrio y todos los productos veratos.

 **Alojamientos y Restaurantes.** (www.comarcadelavera.com).

 **Servicios de interés:** Farmacias: Avda. Soledad Vega Ortiz, 67 y 105
Gasolinera: Avda. Soledad Vega Ortiz, s/n

Iglesia de San Agustín, Castillo de los Condes de Oropesa y
Puente Parral  Angel María Romero





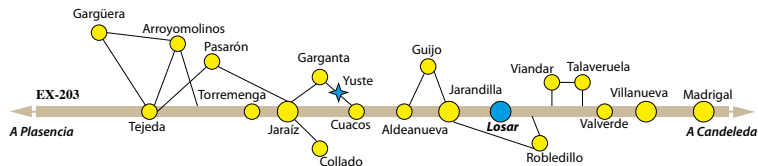
Población agrícola (tabaco y pimienta), ganadera, industrial y de servicios, especialmente los relacionados con el turismo. Su término municipal está entre los 2.399 m. en La Covacha, y los 250 m. junto al Río Tiétar.

i Punto de información turística: Plaza de la Viñuela s/n. (927 570 284)

👁️ Qué ver: La Iglesia de Santiago Apóstol, es Monumento de Interés Cultural, data del S. XVI, su pórtico es muestra de gótico hispanoflamenco. El casco antiguo presenta interesante arquitectura popular con bellos rincones. Alguna de sus calles aún es recorrida por un reguero con agua. Su travesía es, por sus artísticos e imaginativos setos, una verdadera curiosidad. Son interesantes la Ermita de la Misericordia, el Puente de Cuartos y el Centro de interpretación del paludismo en el diseminado de “El Robledo”.

Puente de Cuartos  Angel María Romero





Naturaleza: Una garganta, la de Vadillo, pasa junto a la población y desemboca en la de Cuartos, a poca distancia y en un bellissimo paraje. Ambas tienen varias zonas de baño, en especial la de Cuartos (ver págs. 25). Losar de la Vera tiene varias gargantas más. Toda la sierra de Losar que comienza junto a la población, es de gran belleza. Desde Losar pueden hacerse rutas como la Ruta del Puente de Cuartos. (ver pág. 37)

Festejos: Carnavales, con la recuperada y popular boda, bautizo y entierro del Manolo. 15 de mayo: San Isidro, con romería. Segundo domingo de julio: San Cristóbal, con romería. 20 de julio: Cristo de La Caridad. Primer domingo de agosto, Virgen de las Nieves, con romería. 15 de agosto, Virgen de la Asunción. 16 de agosto, Cristo de la Misericordia. Del 16 al 20 de Agosto festejos taurinos populares. 1 de Noviembre “La Magosta”.

Compras: Productos de La Vera, en especial quesos de cabra. Repujados en alpaca y estaño. Artesanía en vidrio.

Alojamientos y Restaurantes.
(www.comarcadelavera.com).

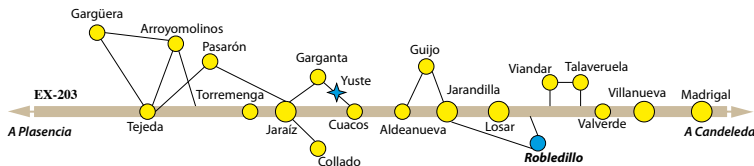
Servicios de interés: Farmacias: Travesía Ronda Sur, 77 y C/ Cuesta, s/n.
Gasolinera: Ctra. salida a Valverde

Detalle Jardines ornamentales



Iglesia de Santiago Apóstol © Angel María Romero





Su economía está basada, principalmente, en la agricultura; también tiene ganadería caprina. Dispone de servicios relacionados con el turismo. Su situación le permite una bella panorámica de Gredos, al norte.

👁 Qué ver: Iglesia de San Miguel, S. XVI y XVII. Museo de la beatificada Madre Matilde Téllez. Plaza de España, 2.

🏞 Naturaleza: Gracias a su situación privilegiada actúa como mirador natural, ofreciéndonos bellos paisajes y una panorámica de la sierra. Bonito robledal en el Coto. La zona cercana a la Garganta de Cuartos ofrece bellos parajes.

Desde Robledillo pueden hacerse rutas como la Ruta de las Fuentes (ver pág. 38)

🎉 Festejos: Primer sábado de mayo: Fiesta de Sor Matilde Téllez. 29 a 30 de septiembre y primeros días de octubre: Fiestas Patronales de San Miguel, con toros al estilo de La Vera, actuación del grupo de danzantes de palos y cintas y quema de Satanás.

🛒 Compras: Productos de La Vera, en especial quesos de cabra.

🍴 Alojamientos y Restaurantes.
(www.comarcadelavera.com).

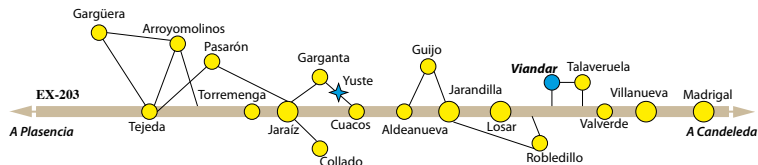
🏠 Servicios de interés: Farmacia: C/ Iglesia, 6






Iglesia de San Miguel

Antigua fuente © Carlos Daucouise






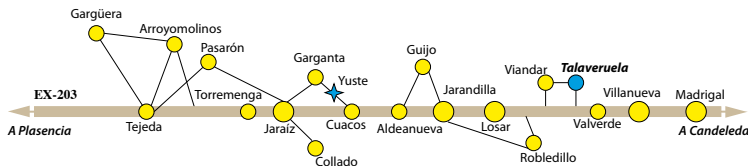
Población agrícola y ganadera. Su situación le permite gozar de paisajes de gran belleza. Está poblada desde tiempos remotos. En su término municipal existe un castro celta.

-  **Qué ver:** Iglesia de San Andrés, del S. XVI, destaca el retablo mayor del S. XVII En la travesía podrá ver la Picota o Rollo, recuperada a finales del pasado siglo. Interesante arquitectura popular.
-  **Naturaleza:** La sierra de Viandar es bella, agreste y con considerables alturas. Sus gargantas y posibilidades de senderismo son interesantes. Dispone de piscina natural en la Garganta Río Moros (ver págs. 25). Desde Viandar pueden realizarse rutas como la Ruta de Cuaternos (ver pág. 39)
-  **Festejos:** 20 de enero: San Sebastián. Primer domingo de octubre: Fiestas de Ntra. Señora del Rosario o Fiestas del Paseo, con intercambio social con la población vecina, Talaveruela.

-  **Compras:** Todos los productos veratos.
-  **Servicios de interés:** Farmacia: Plaza Escuelas s/n
-  **Alojamientos y Restaurantes.**
(www.comarcadelavera.com).

Picota y Fuente  Carlos Daucouse • Angel María Romero





Población agrícola. Tiene algo de ganadería. Su enclave le proporciona gran atractivo y magníficas vistas.

👁 Qué ver: Su arquitectura popular se conserva muy bien, vale la pena pasear sus calles. El monumento más emblemático es la Iglesia de San Andrés, del S. XVII.

🌿 Naturaleza: La Garganta Naval pasa cerca de la población y tiene una bella piscina natural en el paraje El Calorzo (ver págs. 26). La sierra en su término municipal alcanza notables alturas. Desde Talaveruela pueden hacerse rutas como la Ruta de las Vistas. (ver pág. 38)

🎉 Festejos: 13 de junio: Fiestas de San Antonio de Padua. Primer domingo de octubre: Fiestas de Nuestra Señora del Rosario o Fiestas del Paseo, que coinciden con las de su población vecina, Viandar.

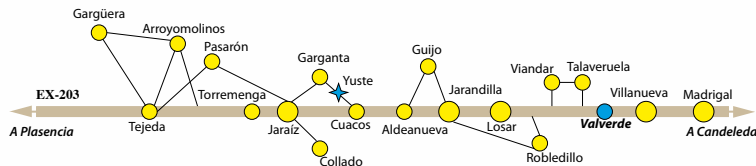
🛒 Compras: Todos los productos veratos.

🏠 Servicios de interés. Farmacia: C/ Iglesia, s/n

🏠 Alojamientos y Restaurantes. (www.comarcadelavera.com).

Fuente y Plaza de España 📷 Angel María Romero





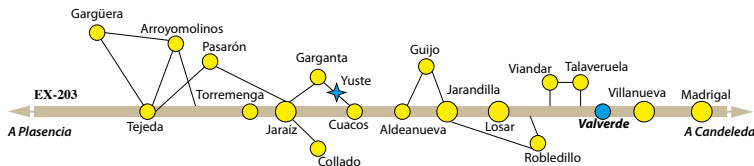
Conjunto Histórico Artístico

Población agrícola y de servicios relacionados con el turismo. Está declarada Conjunto Histórico Artístico. Su urbanismo y arquitectura popular verata es muy interesante. Durante varios siglos fue el más importante señorío de La Vera del que dependieron cinco poblaciones.

👁️ Qué ver: Pasear por Valverde es dar una entrañable vuelta por el pasado. Castillo de Don Nuño, construido a finales del S. XV por Pedro de Zúñiga, sobre otro del S. XIV construido por D. Nuño. Se conserva la torre del homenaje. Del primitivo existen tres torres que hoy forman parte de la bella iglesia Virgen de Fuentes Claras, en ella se encuentran los sepulcros en alabastro de los Condes de Nieva. Quedan lienzos del muro que han dado lugar a un auditorio. La plaza de Valverde nos sorprenderá. No olvidar su bella Picota. Se recomienda visitar el Museo del Empalao.

Castillo de Don Nuño 📷 Angel María Romero





Naturaleza: Su campiña es muy bella, lo que dio lugar a su nombre. La Garganta Naval pasa en su cercanía, en ella hay un bello lugar para dar un paseo (ver pág. 40). Al Sur, en el río Tiétar, se encuentra un enorme charco: el Pozo del Rey. Desde Valverde pueden hacerse rutas como la de Mirador Marrá de las Jaras. (ver pág. 39)

Festejos: Los Empalao, rito del S. XVII declarado de Interés Turístico Nacional. En la noche de Jueves Santo, sin procesión y como consecuencia de una “manda” (promesa), el penitente con el torso desnudo, ensogado, los brazos en cruz atados al timón de un arado y descalzo, va haciendo el Vía Crucis en profundo silencio y acompañado por algún familiar. Su única ropa es una enagua blanca y un velo que le cubre la cabeza. El rito es sobrecogedor.

Otras fiestas son: San Blas, el 3 de febrero, y la Virgen de Fuentes Claras, del 12 al 17 de agosto.

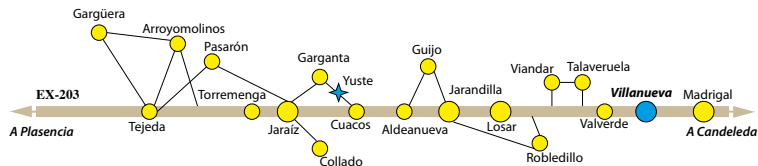
Compras: Todos los productos veratos.

Alojamientos y Restaurantes. (ver desplegable).

Servicios de interés: Farmacia: C/ Mimbres, 14

Rincones típicos y Picota  T. Gudiel • A. Romero





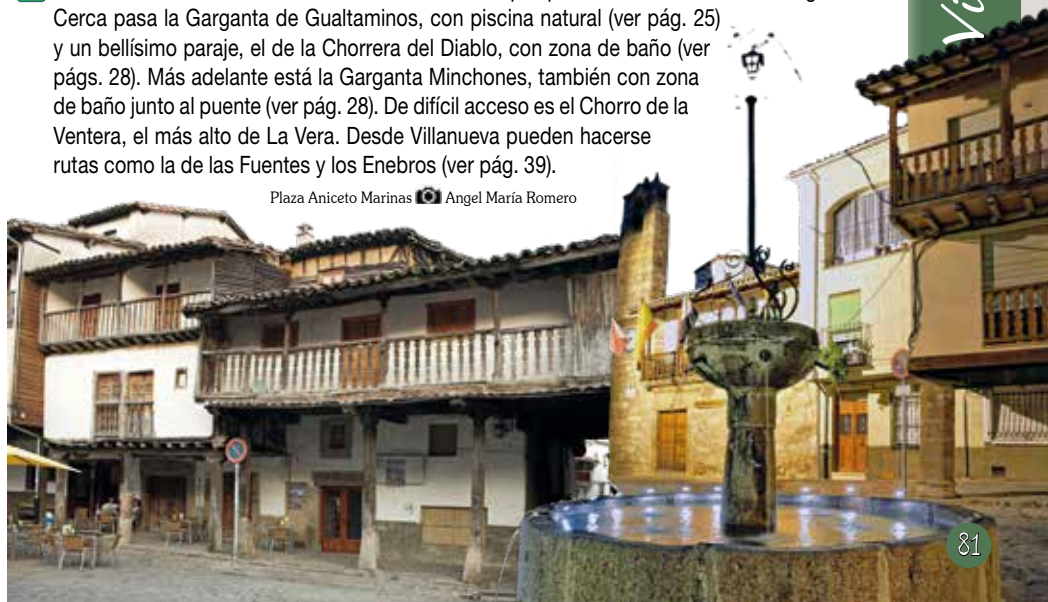
Población con economía basada en la agricultura y los servicios, especialmente los relacionados con el Turismo. Su situación permite ver Gredos en todo su esplendor. Ha sido declarada Conjunto Histórico Artístico.

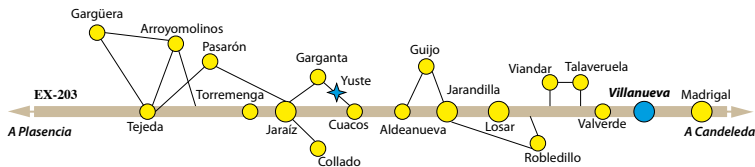
i Oficina de Turismo: Av. de La Vera, s/n (La Casa Azul) (927 567 031)





👁 Qué ver: Villanueva tiene Oficina de Turismo. La población conserva una magnífica arquitectura popular. La Iglesia de la Concepción, del S. XVI, ha sido declarada Monumento de Interés Cultural. Pasear por su casco antiguo es un deleite, en especial en las cercanías de su bella Plaza Mayor. Pregunte por el Lancho de la Panderona. No deje de visitar el Centro de Interpretación del Peropalo (la Casa Azul) que además es oficina de turismo. Merece la pena acercarse a la Casa del Barco y a la Ermita de San Antón.


🏞 Naturaleza: En Villanueva la montaña está siempre presente. Su serranía es magnífica. Cerca pasa la Garganta de Gualtaminos, con piscina natural (ver pág. 25) y un bellissimo paraje, el de la Chorrera del Diablo, con zona de baño (ver págs. 28). Más adelante está la Garganta Minchones, también con zona de baño junto al puente (ver pág. 28). De difícil acceso es el Chorro de la Ventera, el más alto de La Vera. Desde Villanueva pueden hacerse rutas como la de las Fuentes y los Enebros (ver pág. 39).

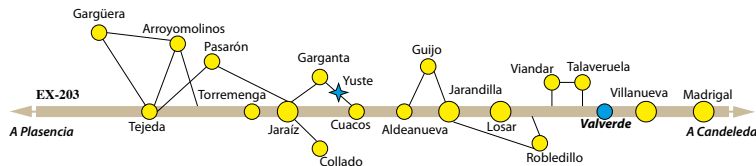
Plaza Aniceto Marinas 📷 Angel María Romero





-  **Festejos:** El Pero Palo. Declarada Fiesta de Interés Turístico, el Pero Palo se celebra durante los Carnavales. En esos días, la población condena, maltrata y ajusticia a un personaje representado por un muñeco, relleno de heno, que representa a un malhechor del medievo. Otras fiestas de interés: Santiago Apóstol y Santa Ana 25 y 26 de julio.
-  **Compras:** Queso de cabra. Cerámica. Tejidos de taller manual. Estampaciones artesanas. Tallas de madera y muebles y todos los demás productos veratos.
-  **Alojamientos y Restaurantes.** (www.comarcadelavera.com).
-  **Servicios de interés:** Farmacia: C/ España, s/n Gasolinera: Ctra. a Madrigal p.k 74





Se encuentra en el límite provincial con Ávila. Su economía se basa, principalmente, en la agricultura y los servicios relacionados con el Turismo. Aunque es la población a menor altura de La Vera, curiosamente es de las que, en mayor medida, es patente la presencia de Gredos.


👁 Qué ver: Iglesia de San Pedro, del S. XV, reformada el pasado siglo. Tiene vestigios góticos y renacentistas. Pasear el casco antiguo nos acerca a una bella arquitectura popular. Vale la pena acercarse al puente romano sobre la Garganta de Alardos, en el límite con Ávila. Es de considerable altura y de un solo ojo.


🌄 Naturaleza: La Garganta de Alardos, la cercanía de Gredos y sus múltiples fuentes, dan a la población un aire prácticamente serrano. Dispone de una piscina natural y varios “charcos” aguas arriba del Puente romano de Alardos, donde poder bañarse (ver págs. 25). Múltiples arroyos salpican su término municipal. Desde aquí pueden hacerse rutas como la Ruta de Romartín (ver pág. 38).

Iglesia San Pedro Apóstol 📷 Angel María Romero


Plazuela 📷 Carlos Dauousse



 **Festejos:** Carnavales y Entierro de la Sardina. 29 de junio: San Pedro. Primer domingo de agosto: Santísimo Cristo de la Luz (el Cristo Chico). Tercer domingo de septiembre: Fiestas del Santísimo Cristo de La Luz. El 7 de diciembre: Las Luminarias.

 **Compras:** Pimentón, miel, cerámica y forja, y todos los demás productos veratos.

 **Alojamientos y Restaurantes.** (www.comarcadelavera.com).

 **Servicios de interés:** Farmacia: C/ General Franco, 2 y Naranjos, 5

Puente de Alardos  Angel María Romero

